

Regionalverband Heilbronn-Franken

Regionalplan

Strukturkarte

0 4 8 Kilometer
Maßstab 1 : 200 000



Satzungsbeschluss: 24. März 2006

Genehmigung: 27. Juni 2006


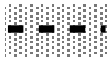

Raumkategorien gemäß LEP 2002 (N)

	Verdichtungsraum	(PS 2.1.1)
	Randzone um den Verdichtungsraum	(PS 2.1.2)









Ländlicher Raum

	Verdichtungsbereich im Ländlichen Raum	(PS 2.1.3.1)
	Ländlicher Raum im engeren Sinne (i.e.S.)	(PS 2.1.3.2)

Entwicklungachsen

	Landesentwicklungsachse gemäß LEP 2002 (N)/(Z), ausgeformt	(PS 2.2.1)
	Regionale Entwicklungsachse (Z)	(PS 2.2.2)
	Regionale Entwicklungsachse, vorgeschlagen als Landesentwicklungsachse (V)	(PS 2.2.1)

Zentrale Orte und Verflechtungsbereiche

	Oberzentrum gemäß LEP 2002 (N)	(PS 2.3.1)
	Mittelzentrum gemäß LEP 2002 (N)	(PS 2.3.2)
	Unterzentrum, vorgeschlagen als Mittelzentrum (V)	(PS 2.3.2)
	Unterzentrum (Z)	(PS 2.3.3)
	Doppelunterzentrum (Z)	(PS 2.3.3)
	Kleinzentrum (Z)	(PS 2.3.4)
	Mittelbereichsgrenze gemäß LEP 2002 (N)	(PS 2.3.2)
	Mittelbereichsgrenze, Neuabgrenzung (V)	(PS 2.3.2)

Verwaltungsgrenzen

	Regionsgrenze
---	---------------

1) Die Ausweisung des Doppelunterzentrums Ilshofen/Kirchberg a. d. J. ist von der Verbindlichkeit ausgenommen. Der Status von Ilshofen und Kirchberg a. d. J. jeweils als Kleinzentrum bleibt erhalten.

2) Die Ausweisungen der Kleinzentren Ingelfingen und Pfedelbach sind von der Verbindlichkeit ausgenommen.

PS = Plansatz des Regionalplans
LEP = Landesentwicklungsplan Baden-Württemberg, 2002
N = Nachrichtliche Übernahme aus dem Landesentwicklungsplan gemäß § 11 Abs. 6 LplG
Z = Ziel
V = Vorschlag