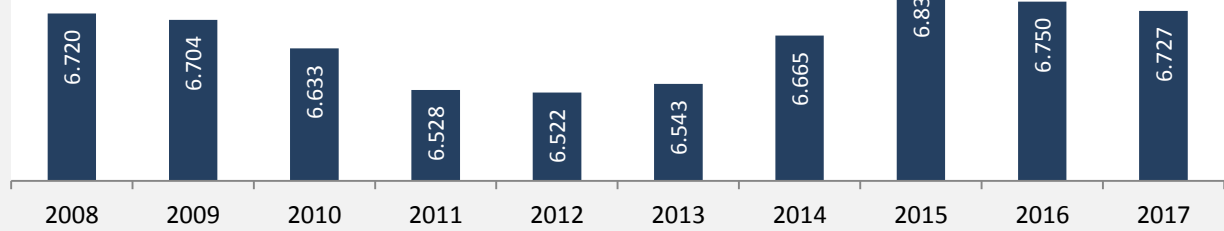


# Wüstenrot - Bevölkerung

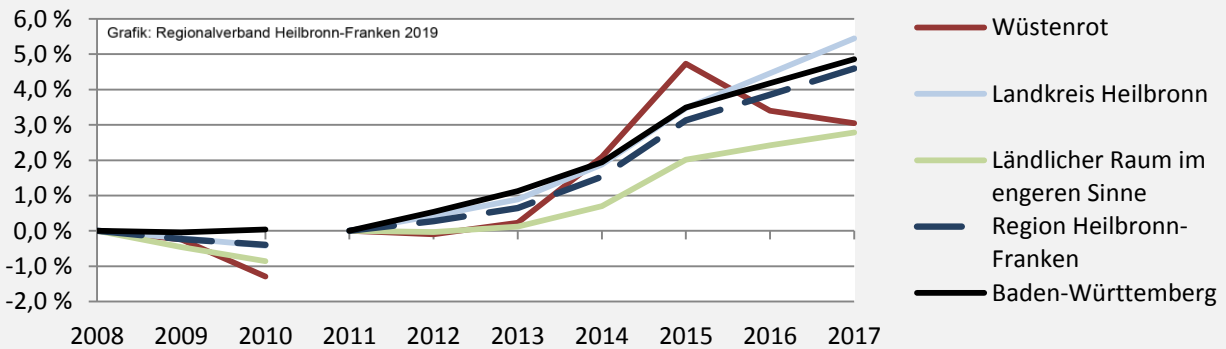
## Bevölkerungsstand in Wüstenrot (2008 bis 2017)

Grafik: Regionalverband Heilbronn-Franken 2019

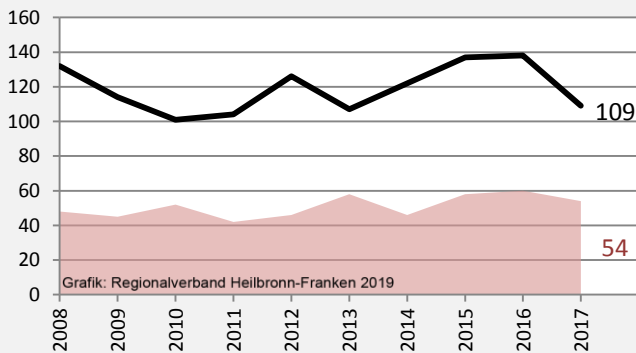


## Bevölkerungsentwicklung in Wüstenrot (seit 2008)

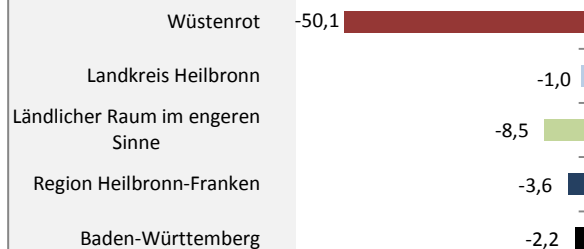
Grafik: Regionalverband Heilbronn-Franken 2019



Geburten und Sterbefälle in Wüstenrot

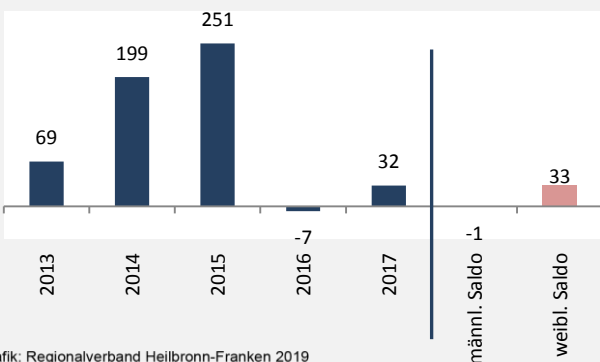


## 5-Jahres-Wertung (2013 - 2017): natürliche Bevölkerungsentwicklung pro 1.000 Einwohner



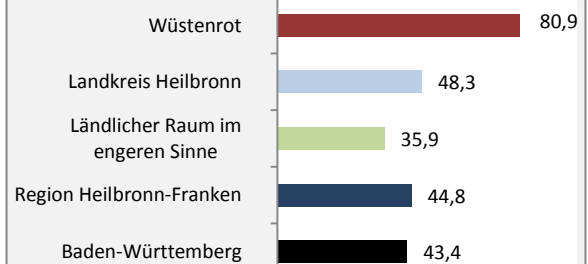
Grafik: Regionalverband Heilbronn-Franken 2019

## Wanderungssaldi Wüstenrot



Grafik: Regionalverband Heilbronn-Franken 2019

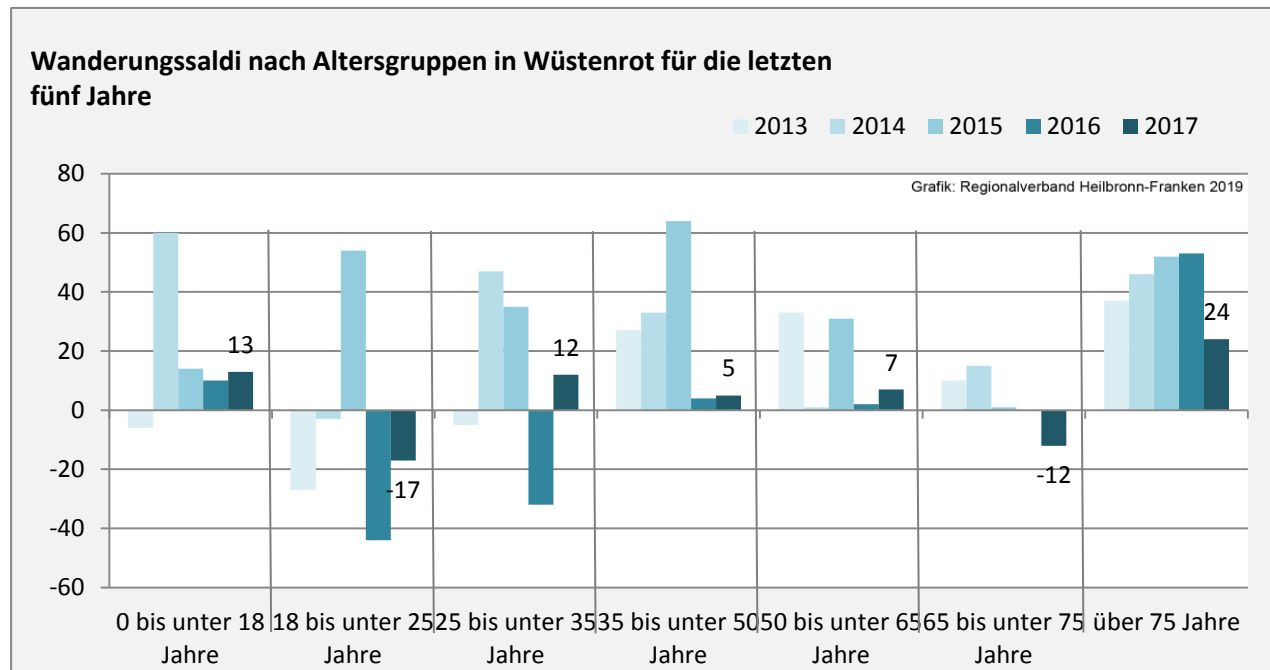
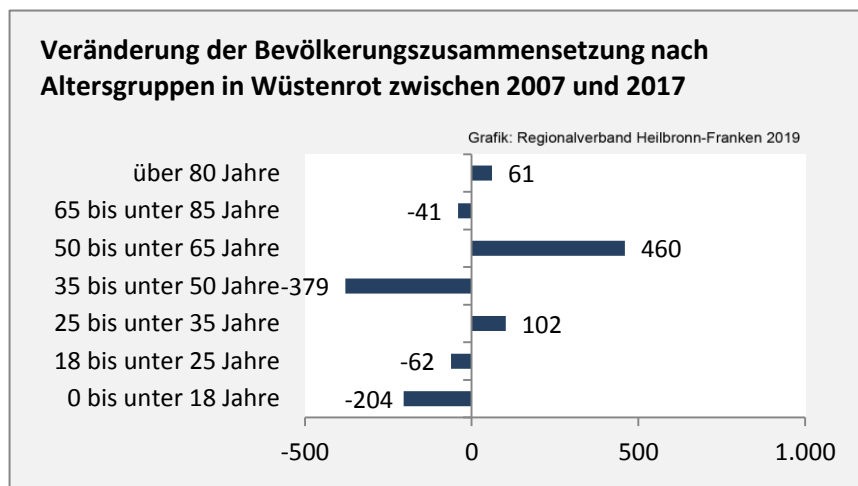
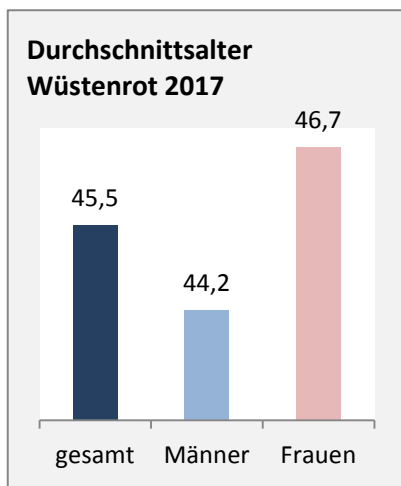
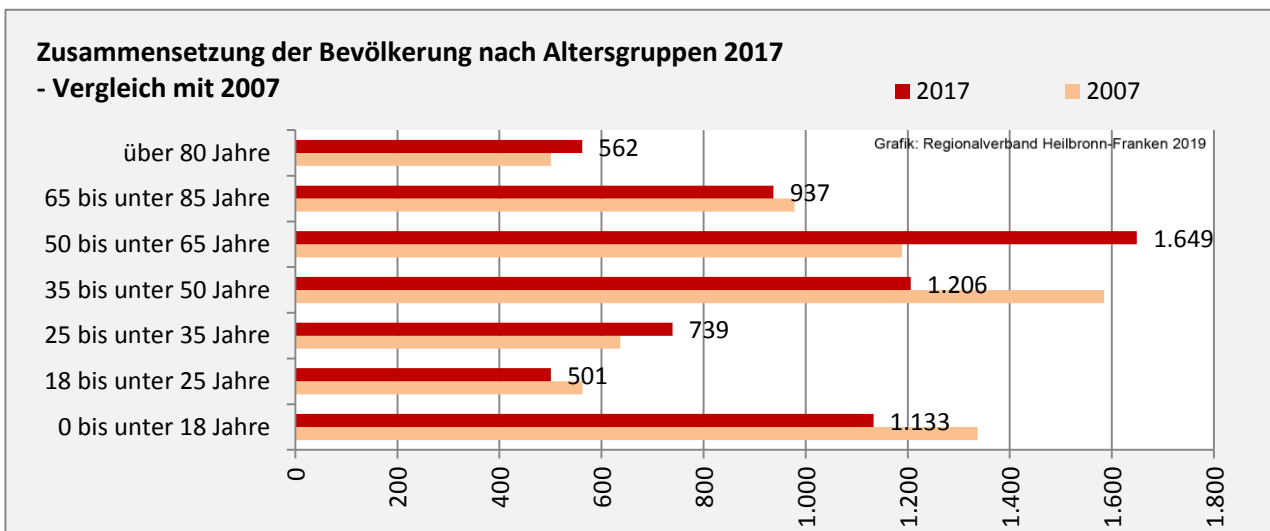
## 5-Jahres-Wertung (2013 - 2017): Wanderungsgewinne bzw. -verluste pro 1.000 Einwohner



Datengrundlage: Landesamt für Statistik Baden-Württemberg

Abbildungen und Berechnungen: Regionalverband Heilbronn-Franken

# Wüstenrot - Bevölkerung

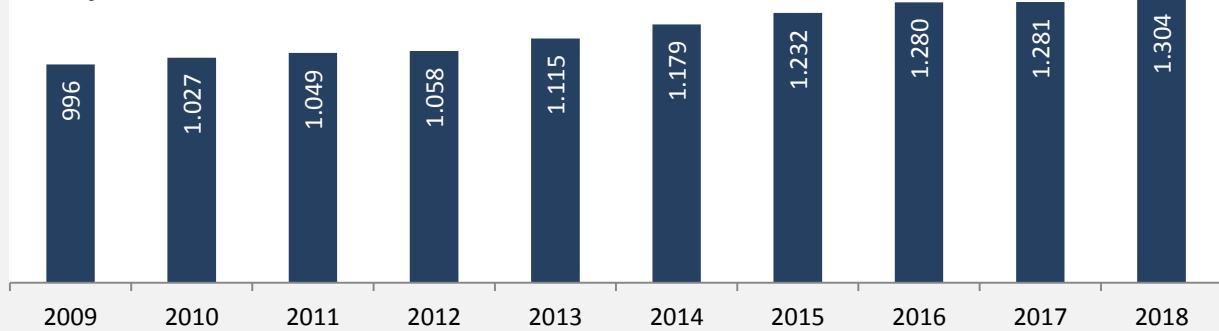


Datengrundlage: Landesamt für Statistik Baden-Württemberg  
Abbildungen und Berechnungen: Regionalverband Heilbronn-Franken

# Wüstenrot - Beschäftigung

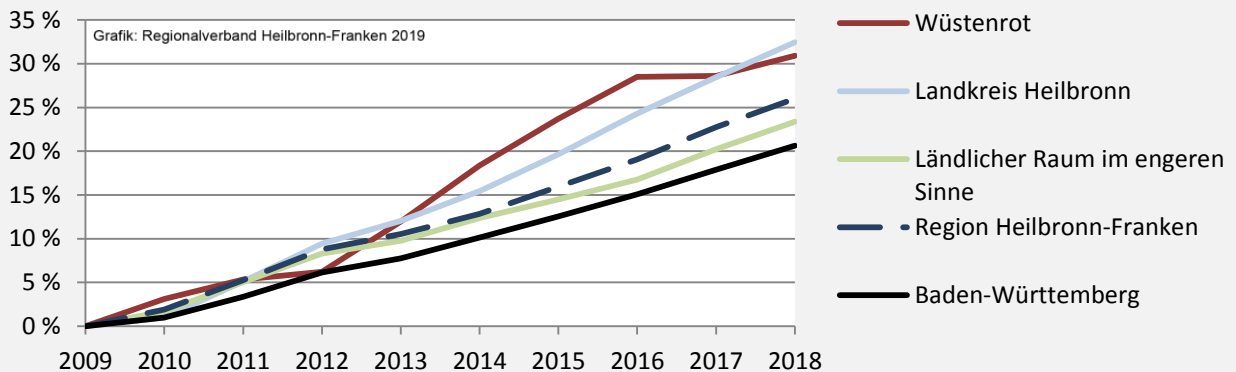
## sozialvers. Beschäftigung (SvB) in Wüstenrot (2009 bis 2018)

Grafik: Regionalverband Heilbronn-Franken 2019

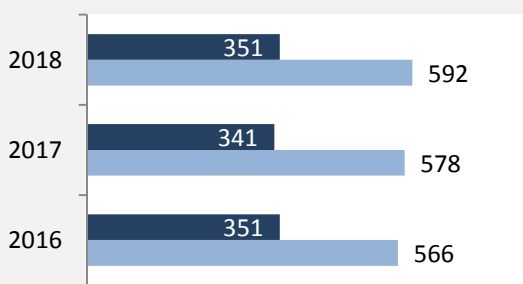


## prozentuale Entwicklung der SvB in Wüstenrot (seit 2009)

Grafik: Regionalverband Heilbronn-Franken 2019



■ produzierendes Gewerbe ■ Dienstleistungen

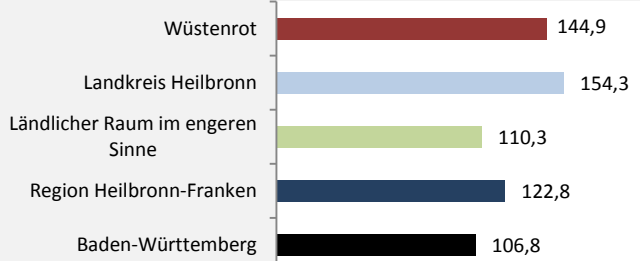


Grafik: Regionalverband Heilbronn-Franken 2019

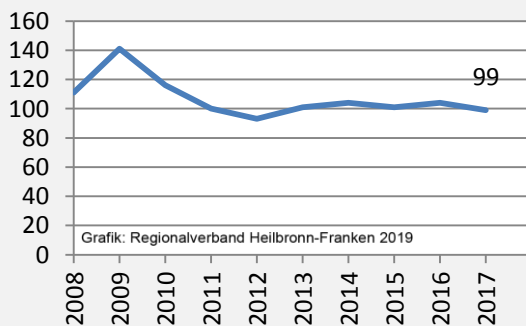
## 5-Jahres-Wertung (2013 bis 2018):

Beschäftigungsgewinne / -verluste pro 1.000 Beschäftigte

Grafik: Regionalverband Heilbronn-Franken 2019



## Arbeitslosigkeit in Wüstenrot

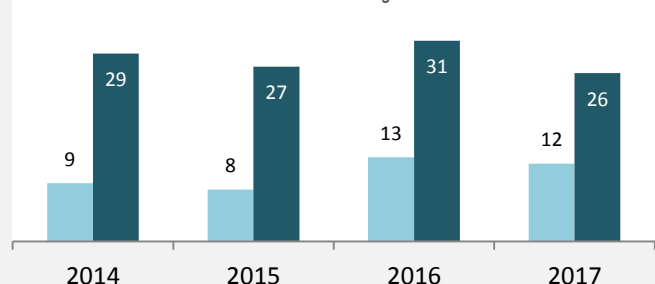


Grafik: Regionalverband Heilbronn-Franken 2019

## Arbeitslosigkeit in Wüstenrot

■ unter 25 Jahren ■ über 55 Jahre

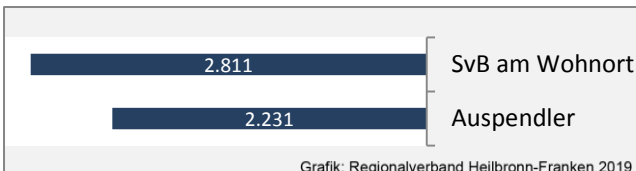
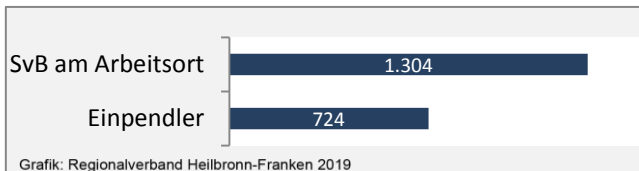
Grafik: Regionalverband Heilbronn-Franken 2019



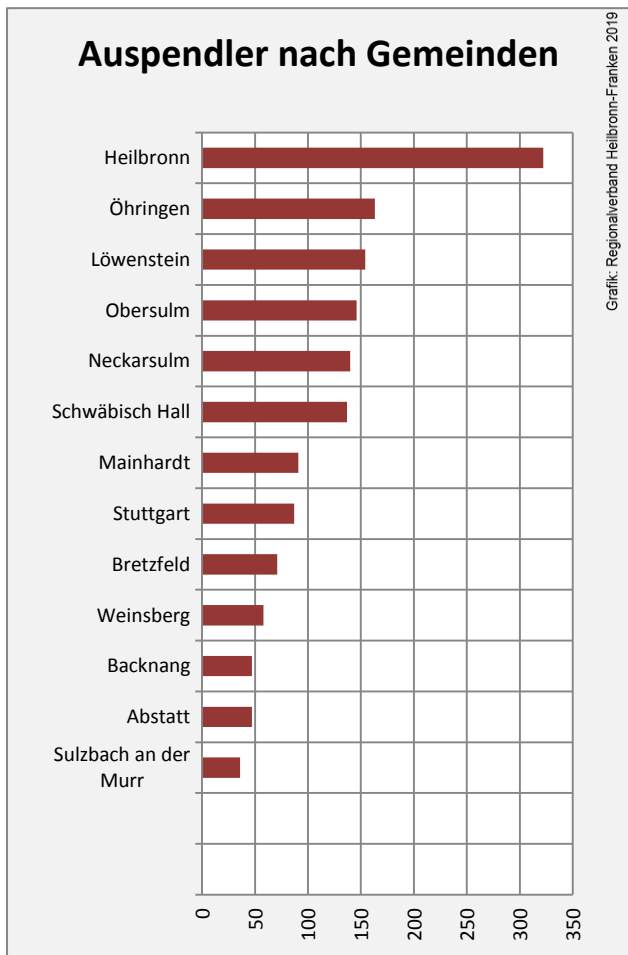
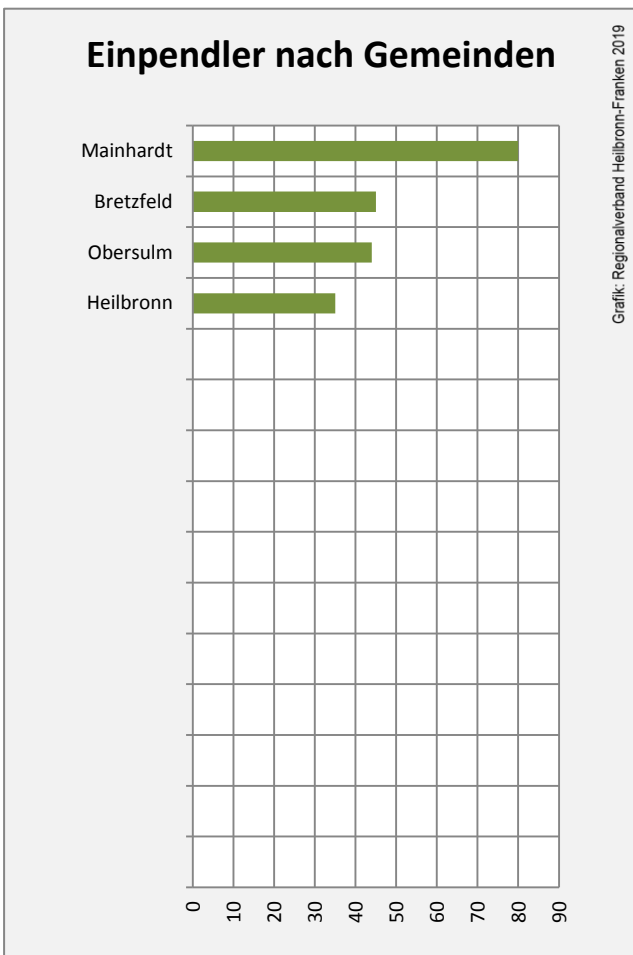
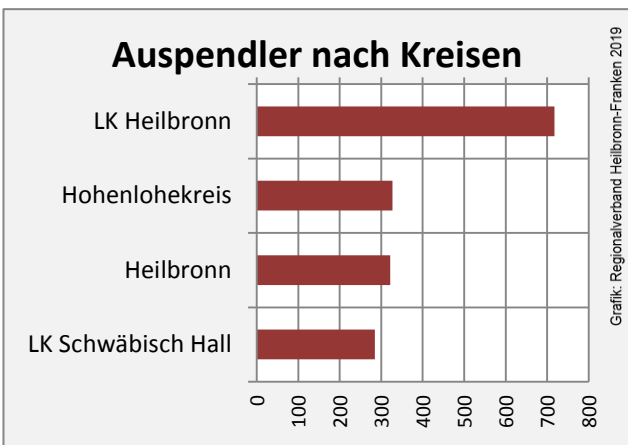
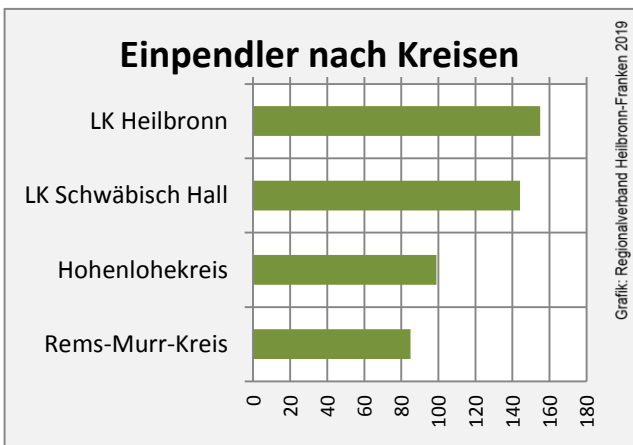
Datengrundlage: Statistik der Bundesagentur für Arbeit

Abbildungen und Berechnungen: Regionalverband Heilbronn-Franken

# Wüstenrot - Pendlerverflechtungen 2018



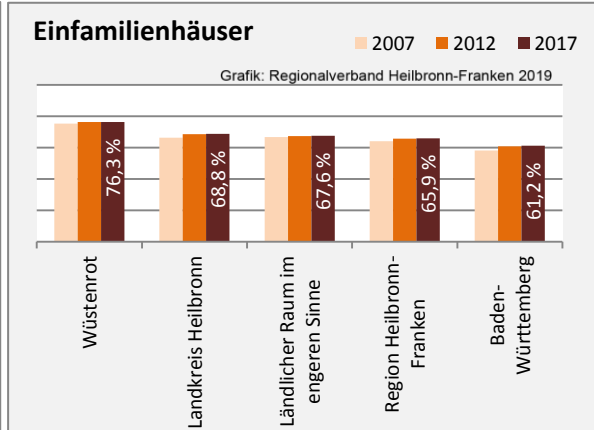
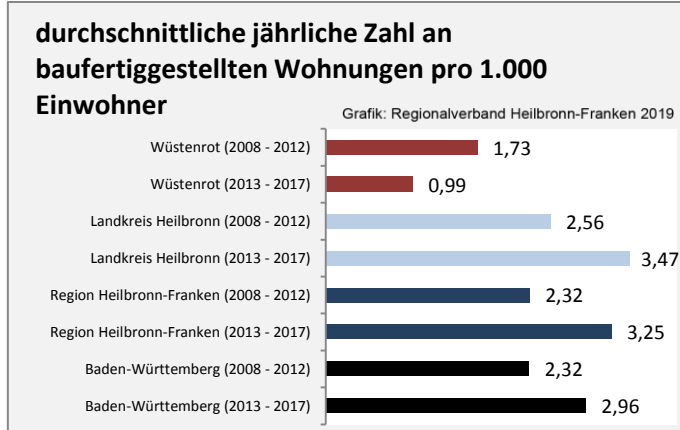
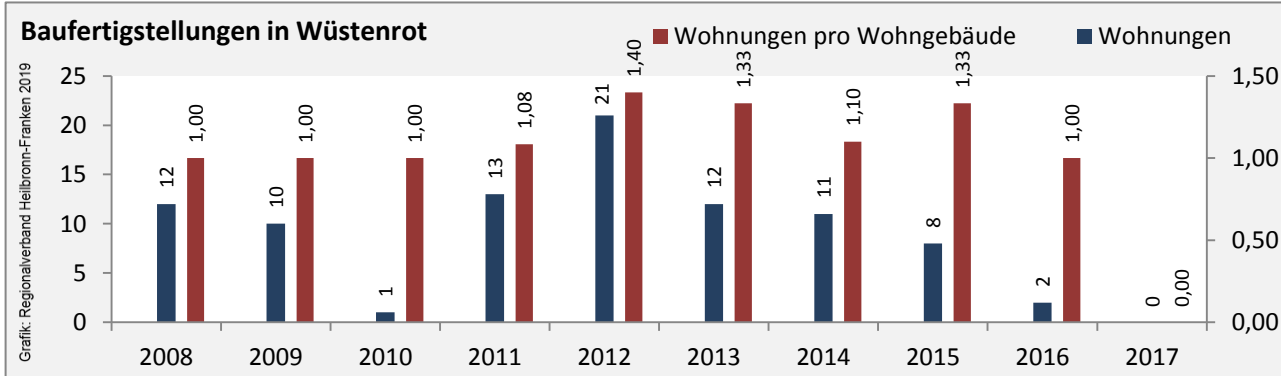
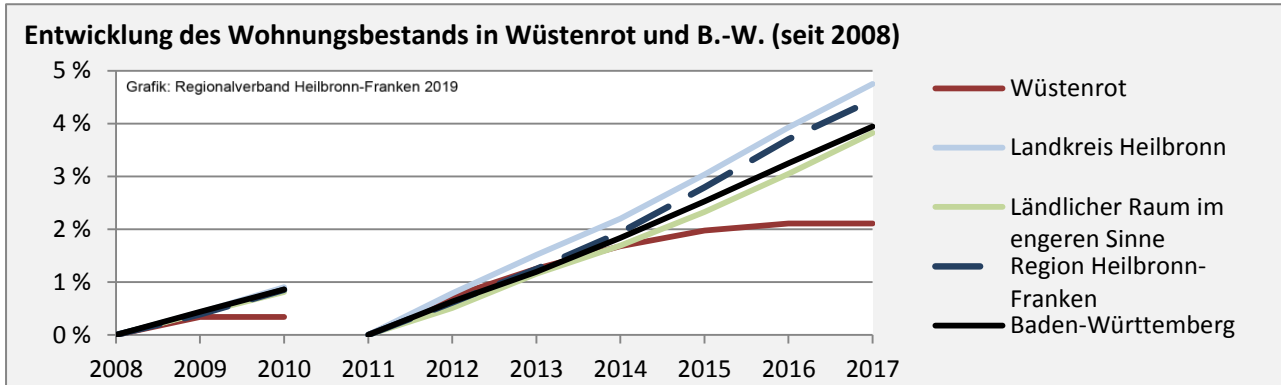
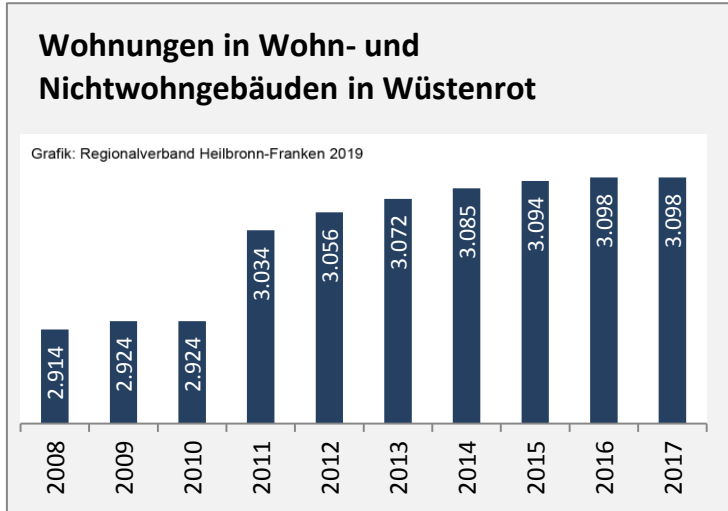
**Pendlersaldo: -1507**



Datengrundlage: Statistik der Bundesagentur für Arbeit

Abbildungen: Regionalverband Heilbronn-Franken (keine Berücksichtigung von Werten unter 30)

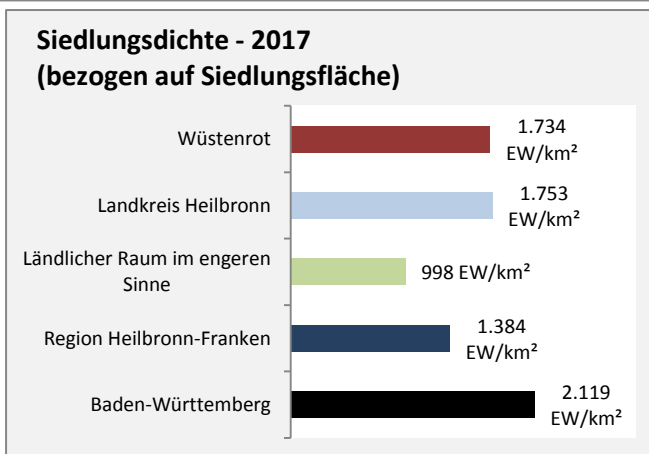
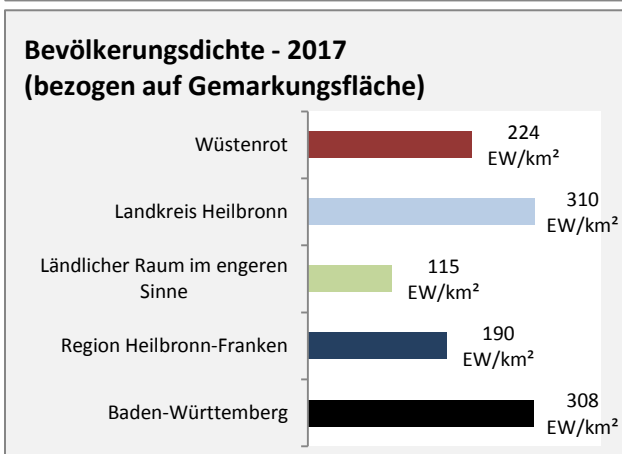
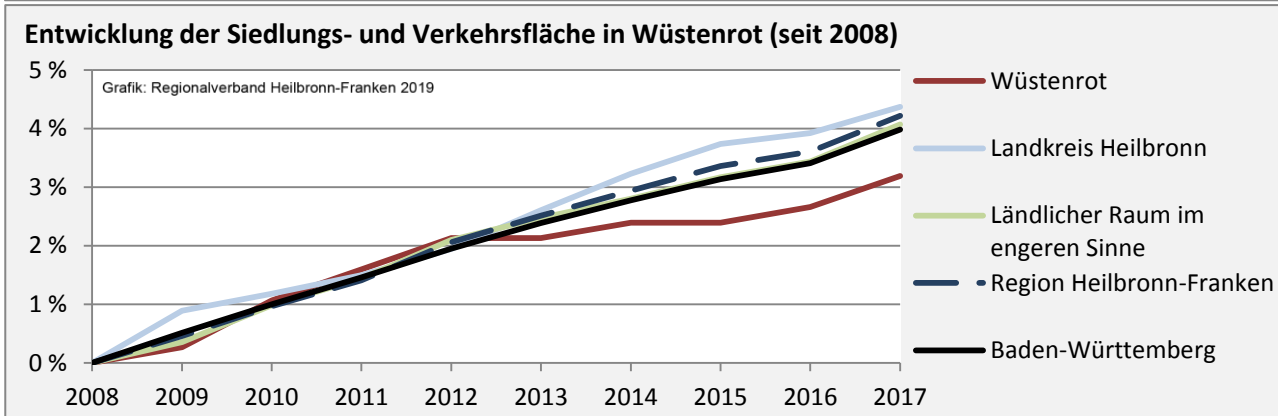
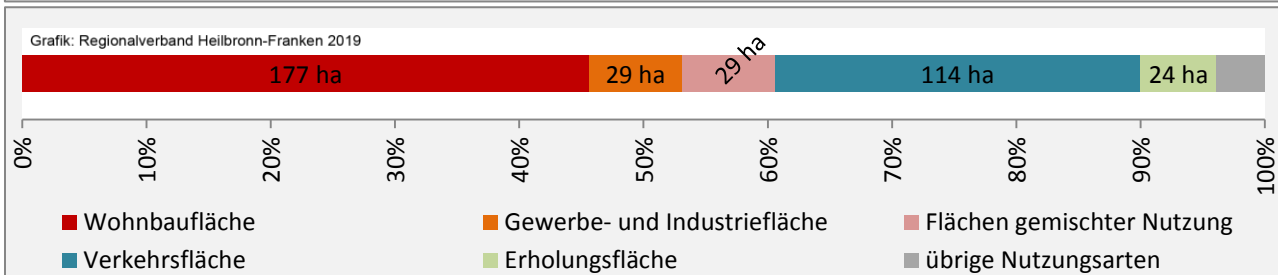
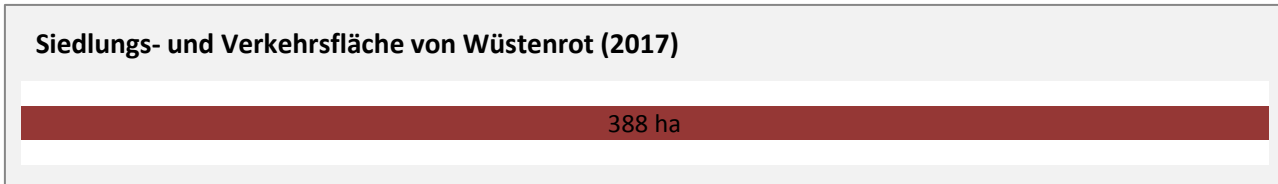
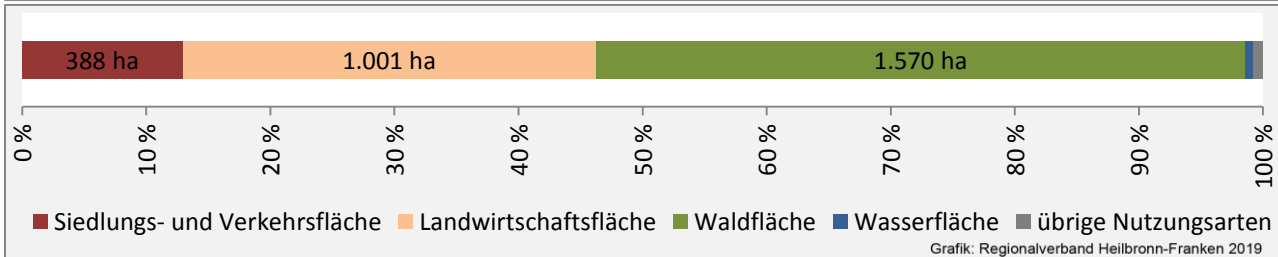
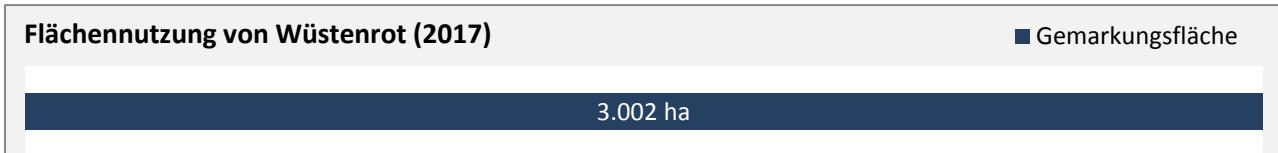
# Wüstenrot - Wohnungsbestand und -entwicklung



Datengrundlage: Statistisches Landesamt Baden-Württemberg (ab 2011: Zensus 2011)

Abbildungen und Berechnungen: Regionalverband Heilbronn-Franken

# Wüstenrot - Flächenentwicklung



Datengrundlage: Landesamt für Statistik Baden-Württemberg

Abbildungen und Berechnungen: Regionalverband Heilbronn-Franken