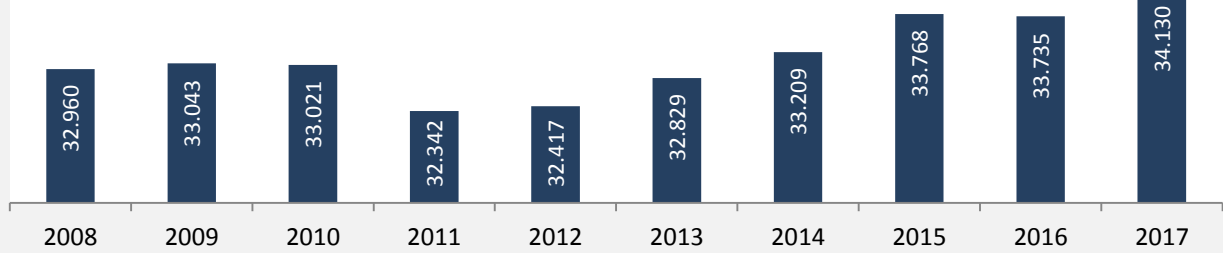


Crailsheim - Bevölkerung

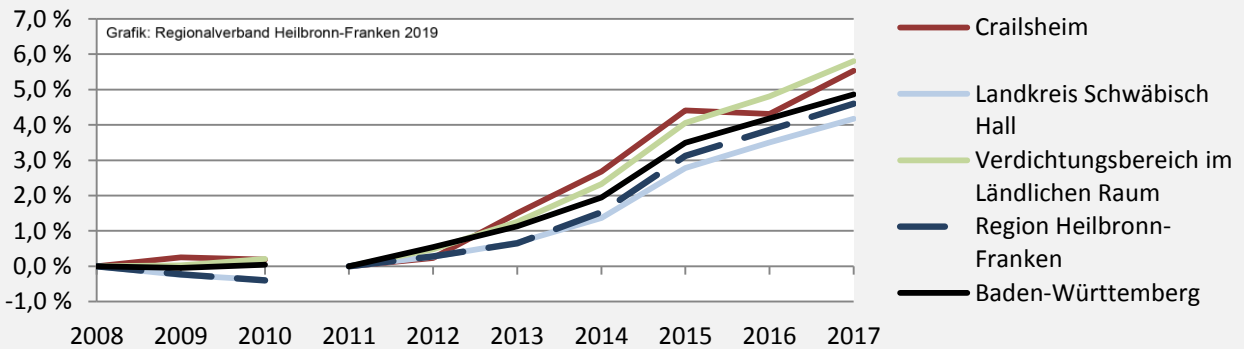
Bevölkerungsstand in Crailsheim (2008 bis 2017)

Grafik: Regionalverband Heilbronn-Franken 2019

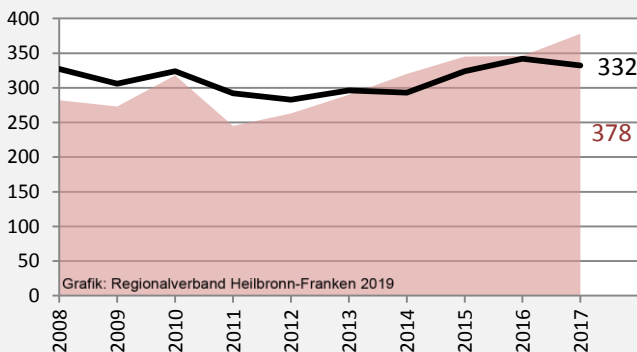


Bevölkerungsentwicklung in Crailsheim (seit 2008)

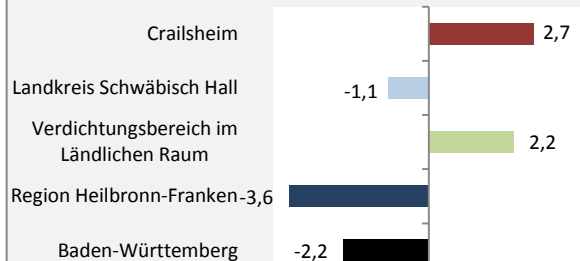
Grafik: Regionalverband Heilbronn-Franken 2019



Geburten und Sterbefälle in Crailsheim

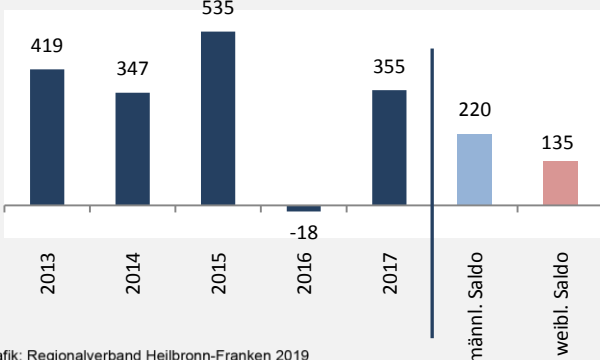


5-Jahres-Wertung (2013 - 2017): natürliche Bevölkerungsentwicklung pro 1.000 Einwohner



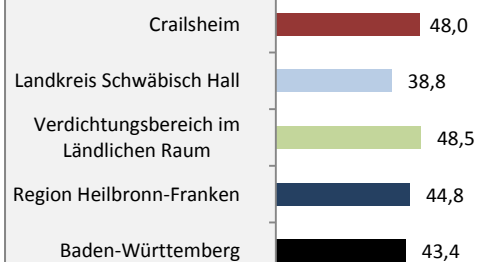
Grafik: Regionalverband Heilbronn-Franken 2019

Wanderungssaldi Crailsheim



Grafik: Regionalverband Heilbronn-Franken 2019

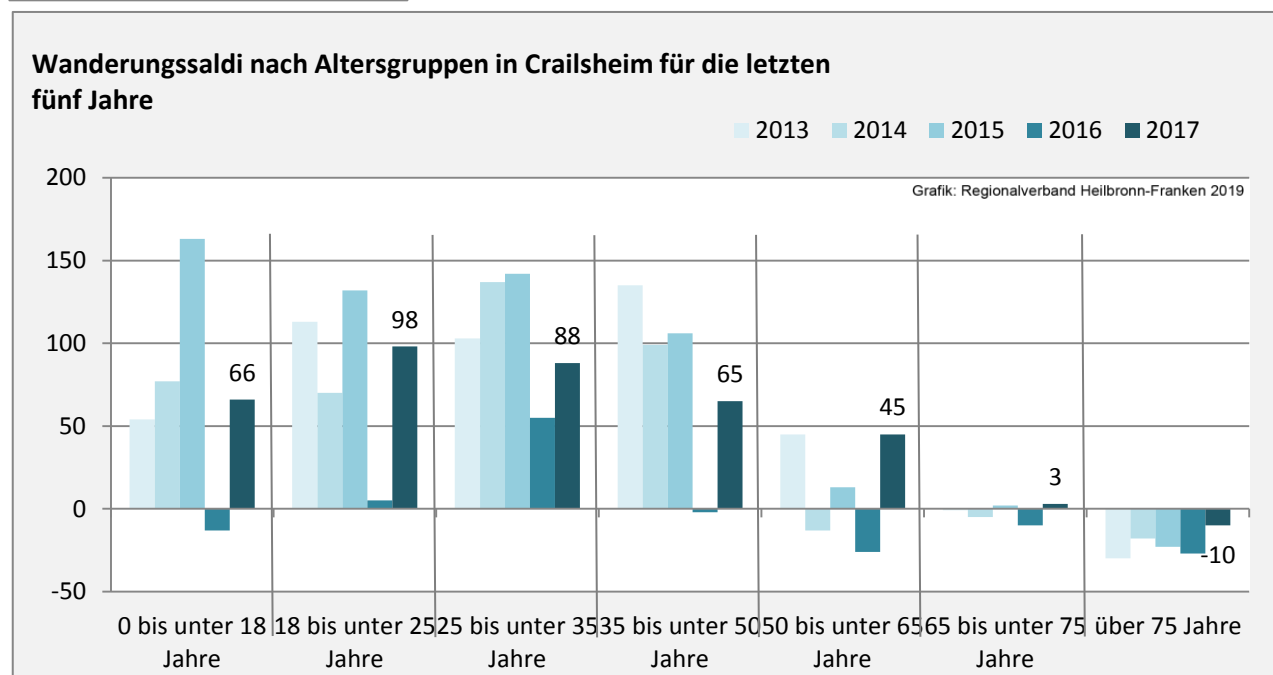
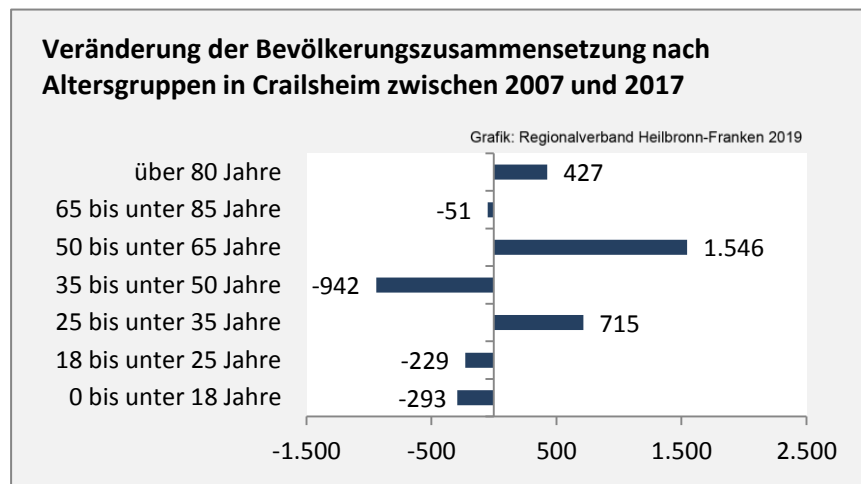
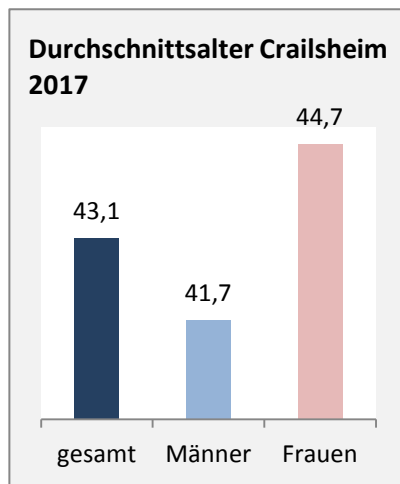
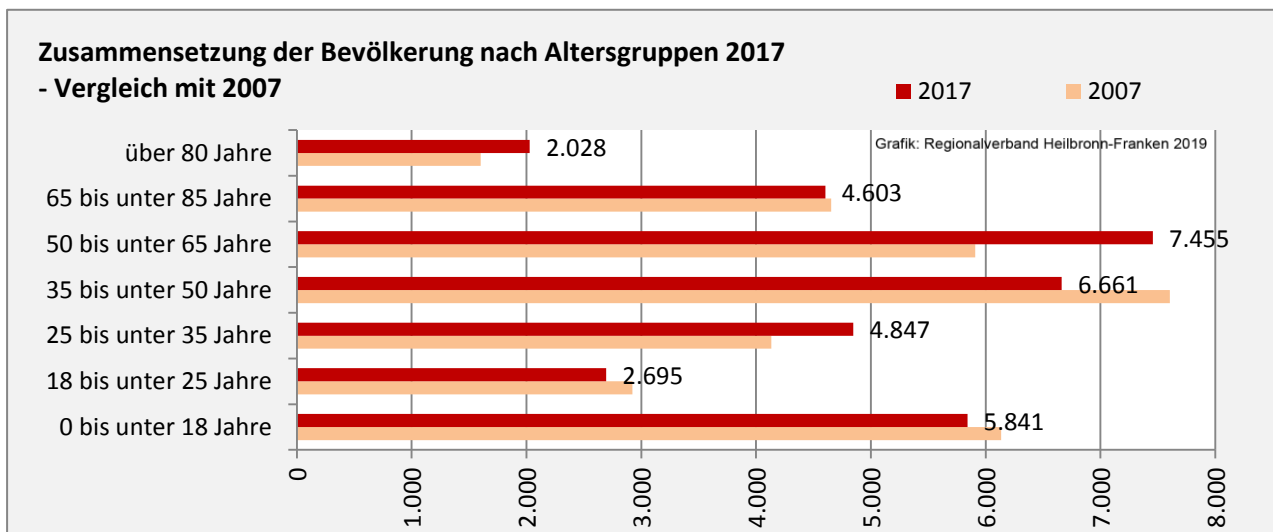
5-Jahres-Wertung (2013 - 2017): Wanderungsgewinne bzw. -verluste pro 1.000 Einwohner



Datengrundlage: Landesamt für Statistik Baden-Württemberg

Abbildungen und Berechnungen: Regionalverband Heilbronn-Franken

Crailsheim - Bevölkerung

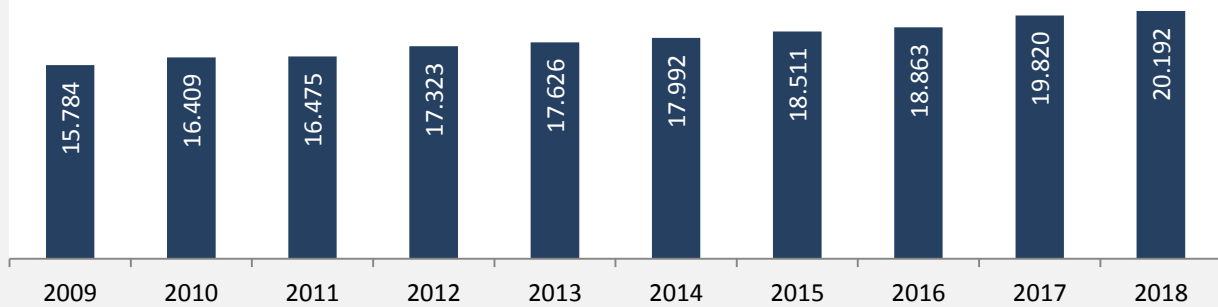


Datengrundlage: Landesamt für Statistik Baden-Württemberg
Abbildungen und Berechnungen: Regionalverband Heilbronn-Franken

Crailsheim - Beschäftigung

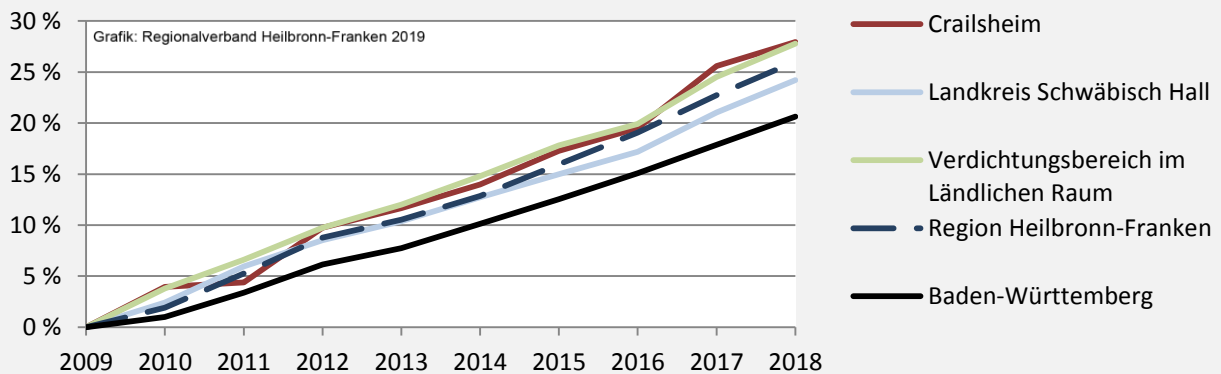
sozialvers. Beschäftigung (SvB) in Crailsheim (2009 bis 2018)

Grafik: Regionalverband Heilbronn-Franken 2019

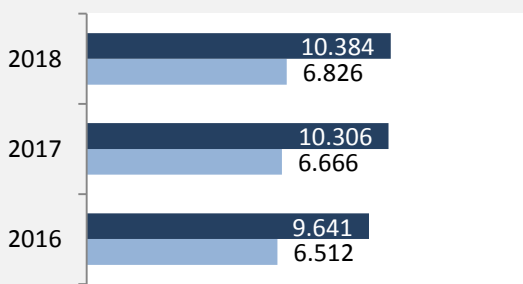


prozentuale Entwicklung der SvB in Crailsheim (seit 2009)

Grafik: Regionalverband Heilbronn-Franken 2019



■ produzierendes Gewerbe ■ Dienstleistungen

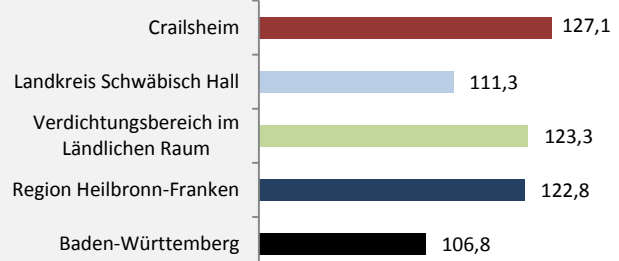


Grafik: Regionalverband Heilbronn-Franken 2019

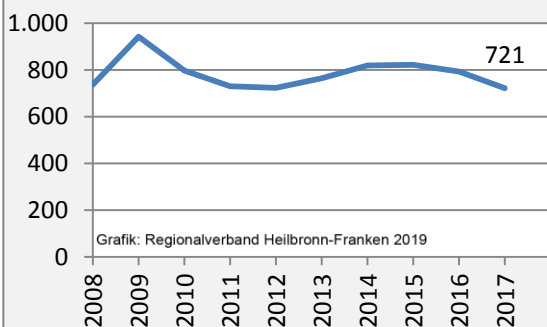
5-Jahres-Wertung (2013 bis 2018):

Beschäftigungsgewinne / -verluste pro 1.000 Beschäftigte

Grafik: Regionalverband Heilbronn-Franken 2019



Arbeitslosigkeit in Crailsheim

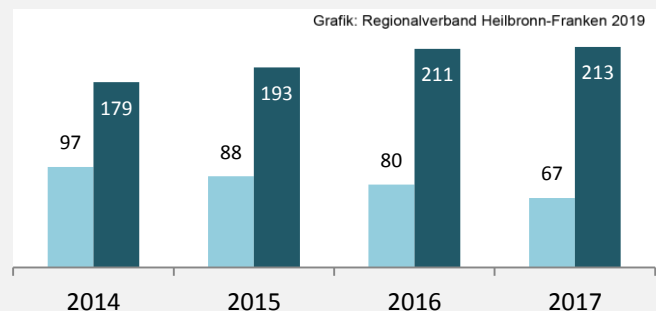


Grafik: Regionalverband Heilbronn-Franken 2019

Arbeitslosigkeit in Crailsheim

■ unter 25 Jahren ■ über 55 Jahre

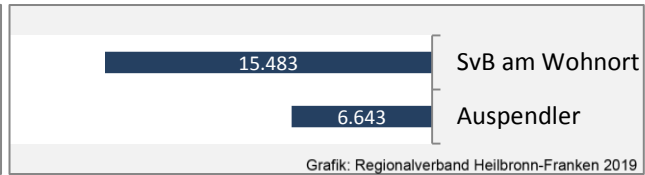
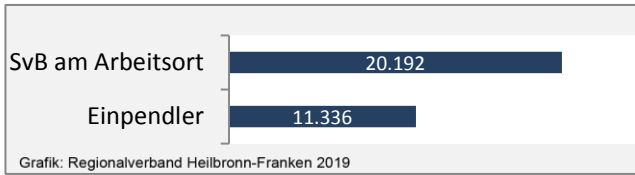
Grafik: Regionalverband Heilbronn-Franken 2019



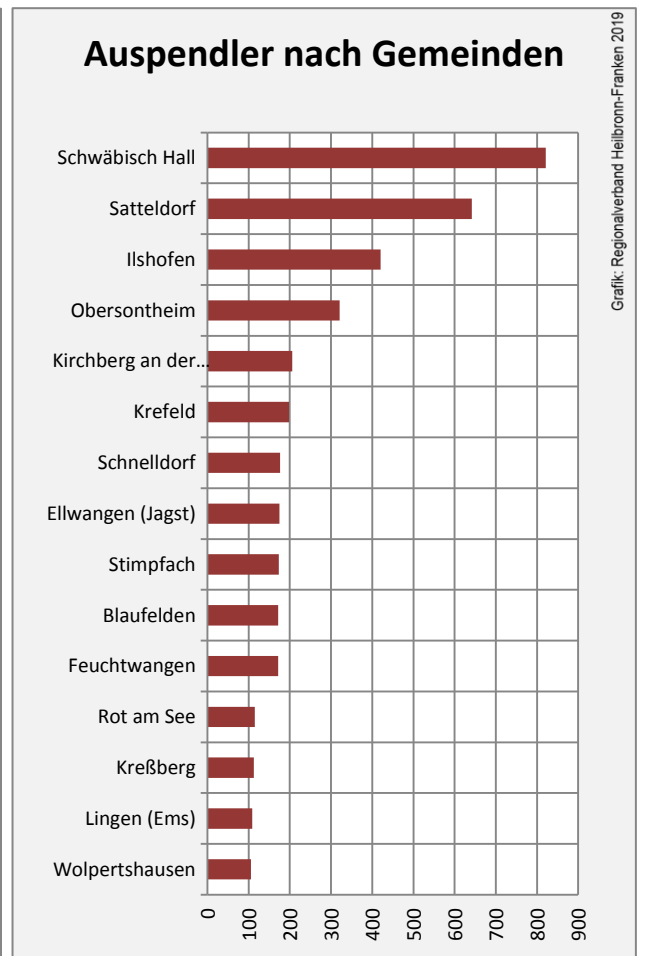
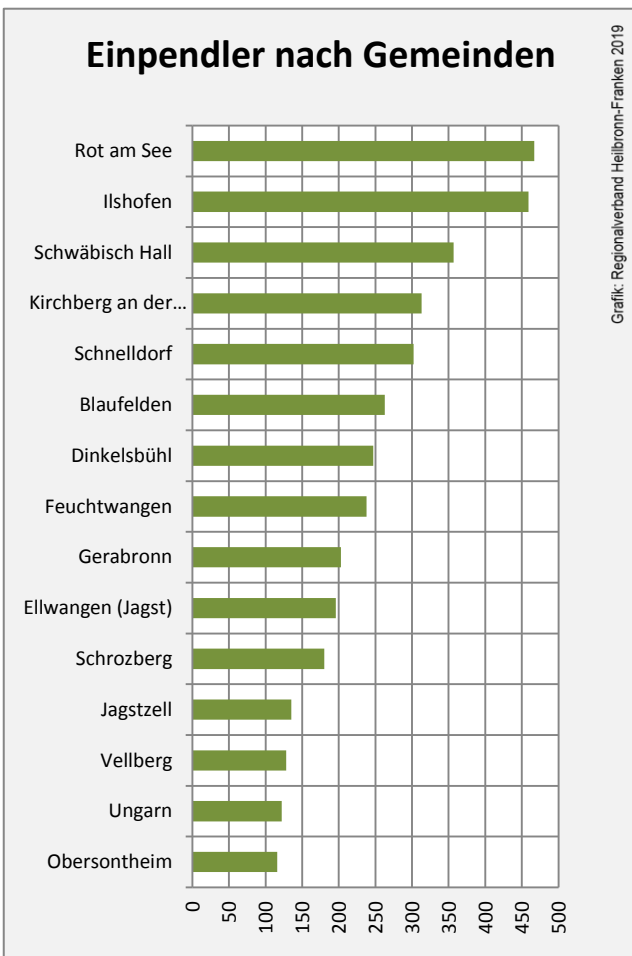
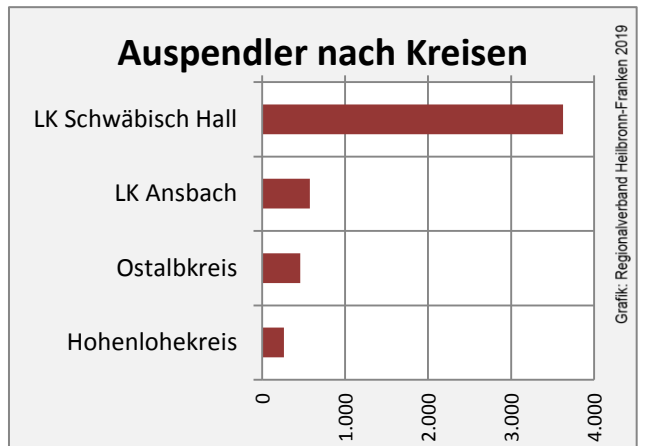
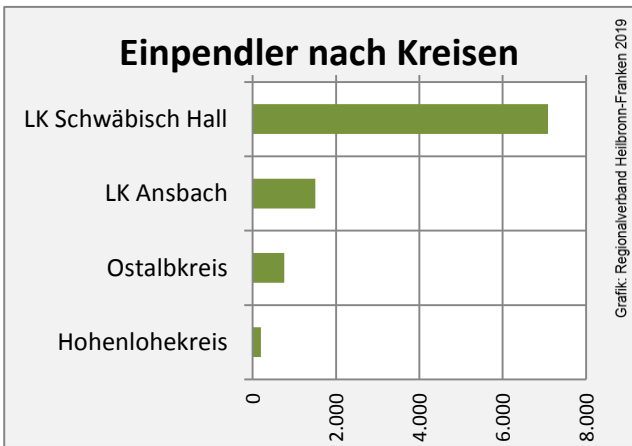
Datengrundlage: Statistik der Bundesagentur für Arbeit

Abbildungen und Berechnungen: Regionalverband Heilbronn-Franken

Crailsheim - Pendlerverflechtungen 2018



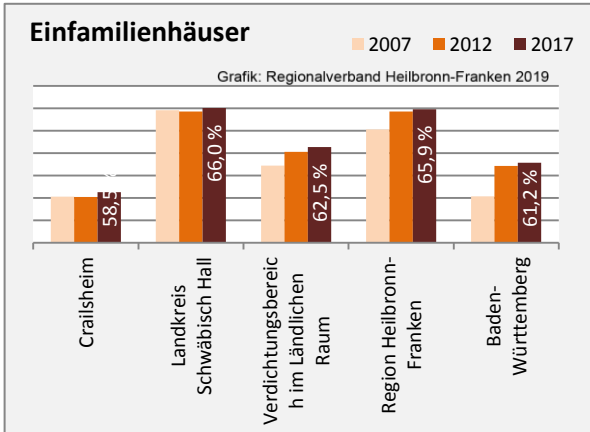
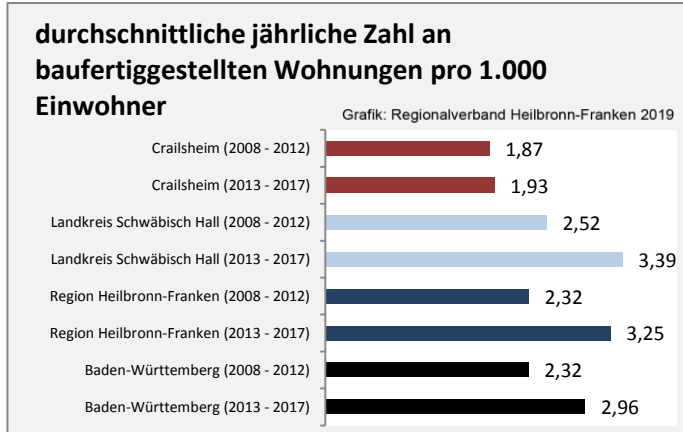
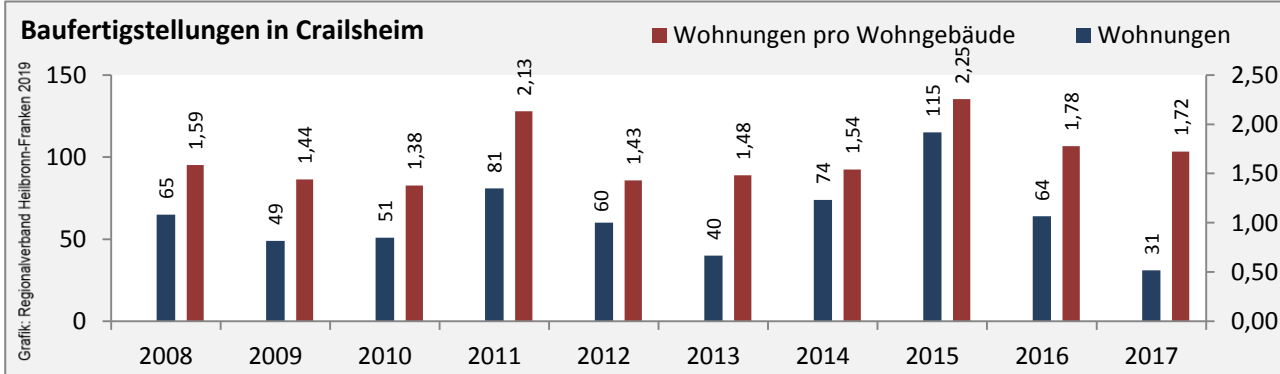
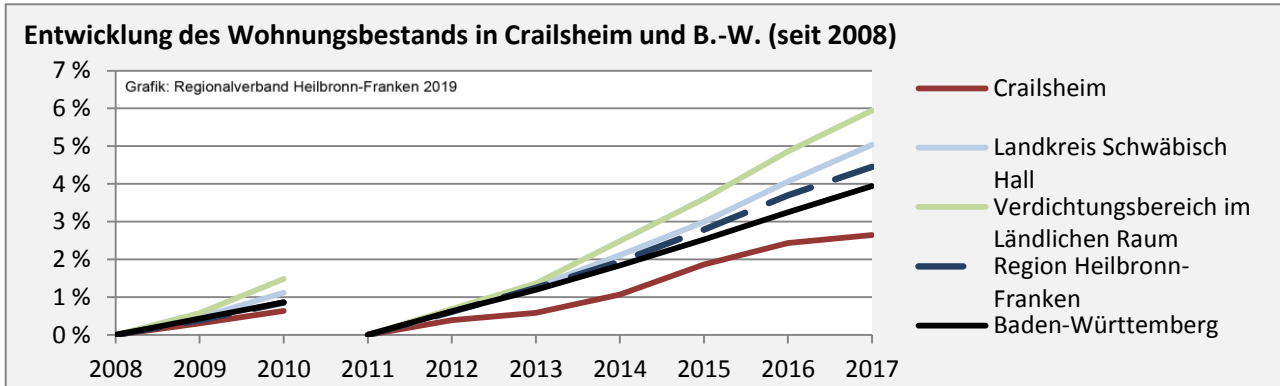
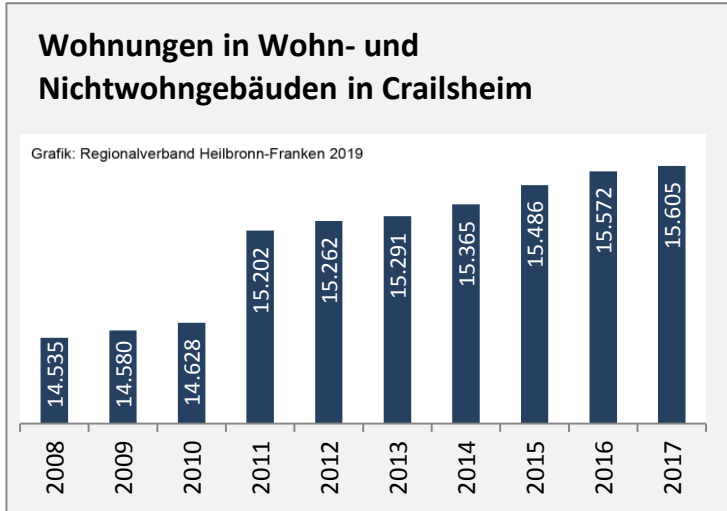
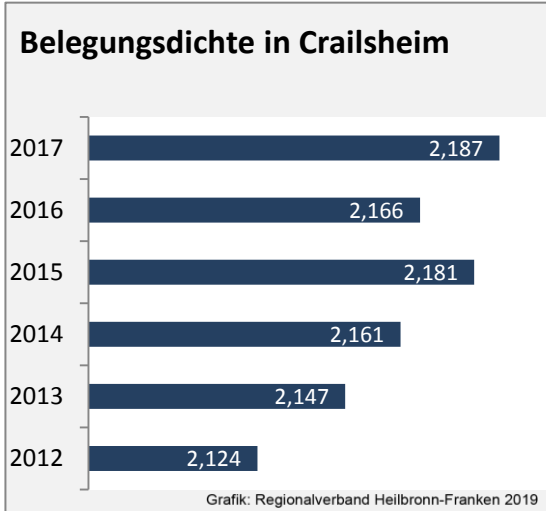
Pendlersaldo: 4693



Datengrundlage: Statistik der Bundesagentur für Arbeit

Abbildungen: Regionalverband Heilbronn-Franken (keine Berücksichtigung von Werten unter 30)

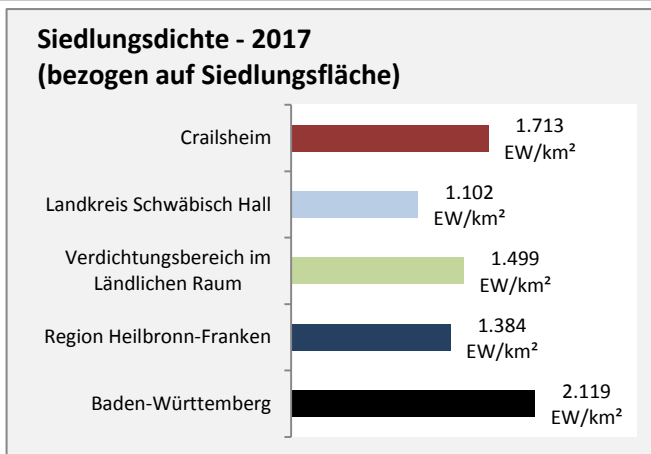
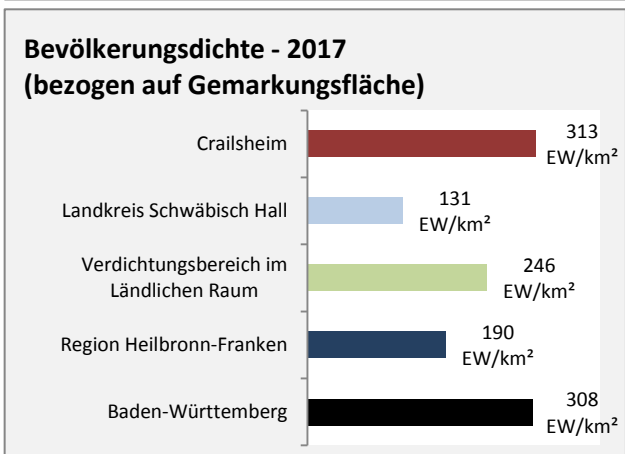
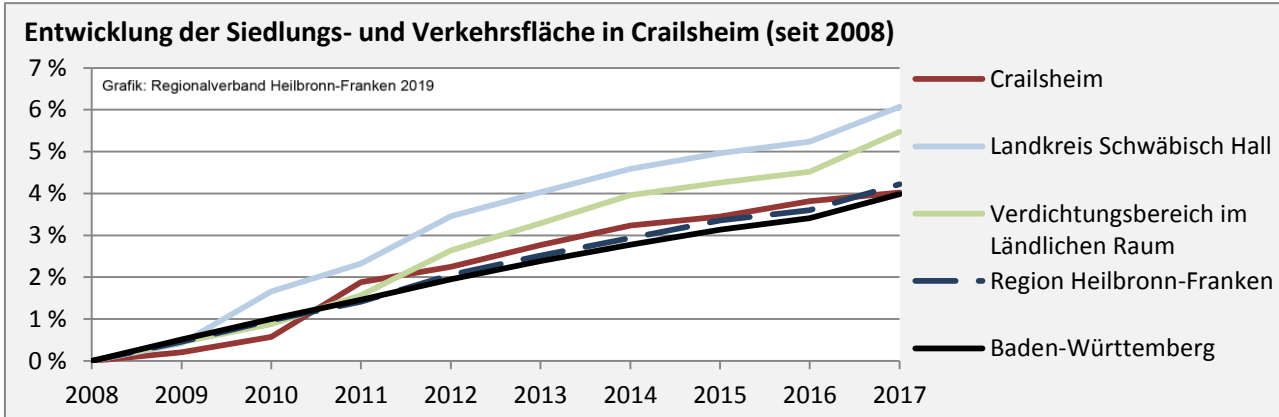
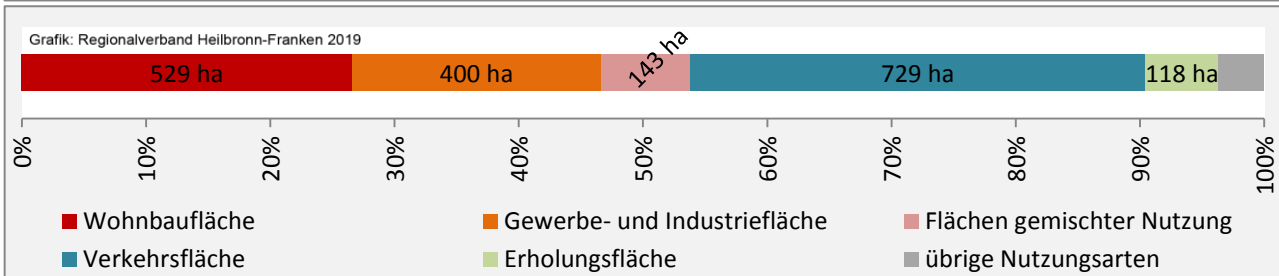
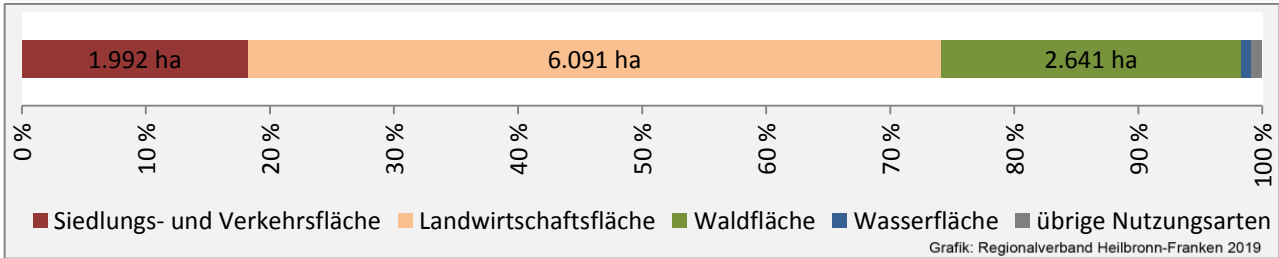
Crailsheim - Wohnungsbestand und -entwicklung



Datengrundlage: Statistisches Landesamt Baden-Württemberg (ab 2011: Zensus 2011)

Abbildungen und Berechnungen: Regionalverband Heilbronn-Franken

Crailsheim - Flächenentwicklung



Datengrundlage: Landesamt für Statistik Baden-Württemberg

Abbildungen und Berechnungen: Regionalverband Heilbronn-Franken