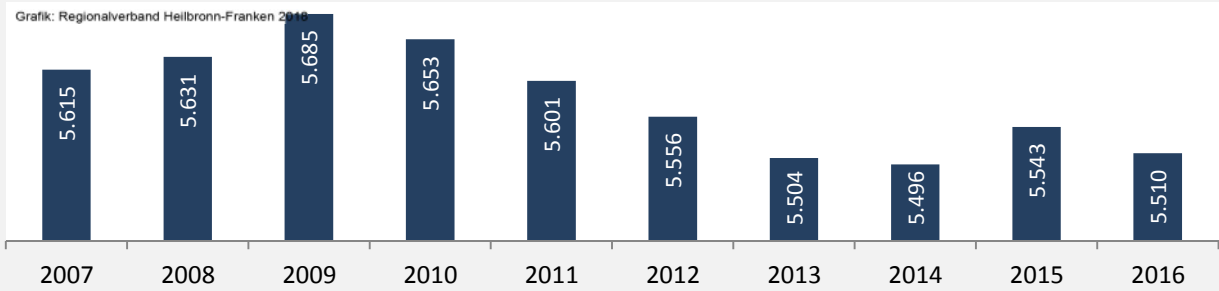
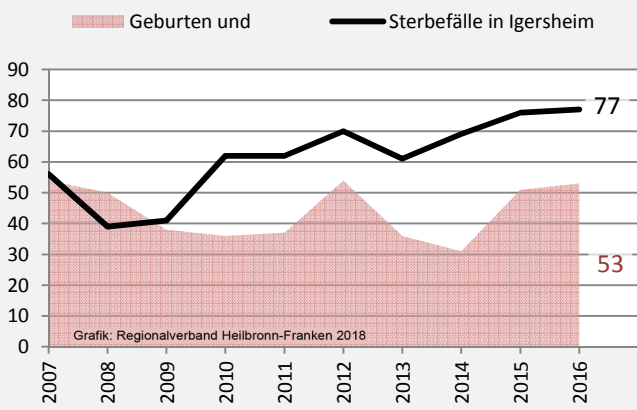
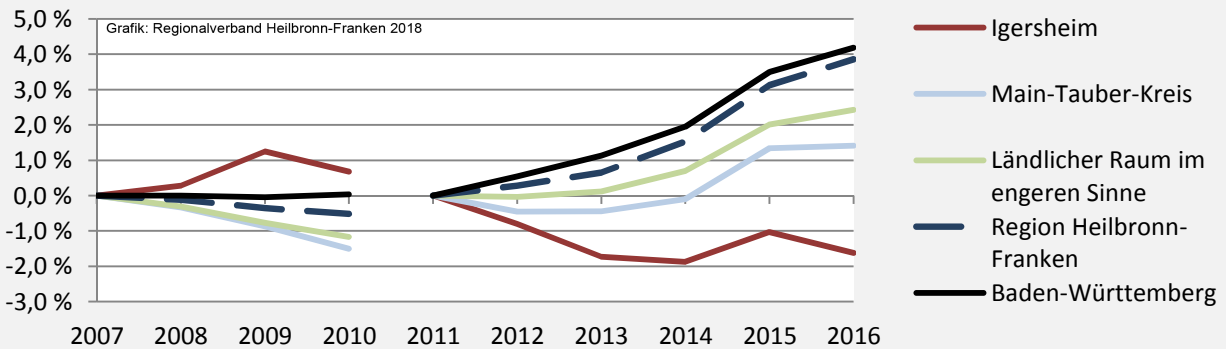


Igersheim - Bevölkerung

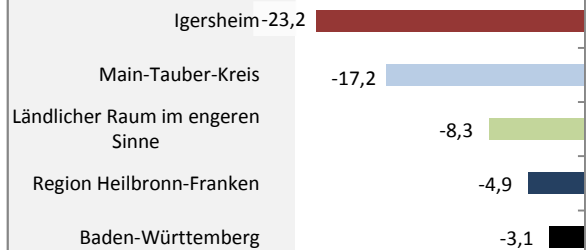
Bevölkerungsstand in Igersheim (2007 bis 2016)



Bevölkerungsentwicklung in Igersheim (seit 2007)

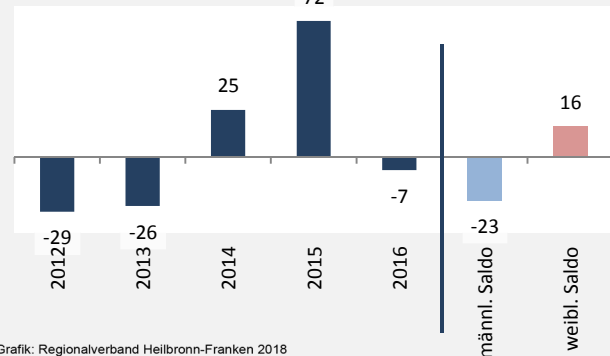


5-Jahres-Wertung (2012 - 2016): natürliche Bevölkerungsentwicklung pro 1.000 Einwohner

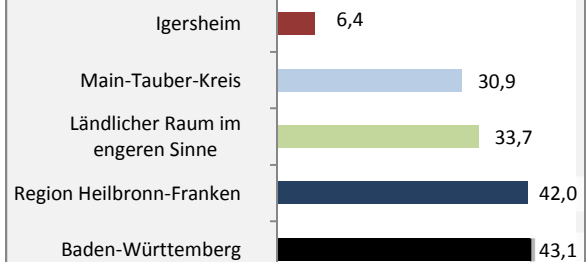


Grafik: Regionalverband Heilbronn-Franken 2018

Wanderungssaldi Igersheim



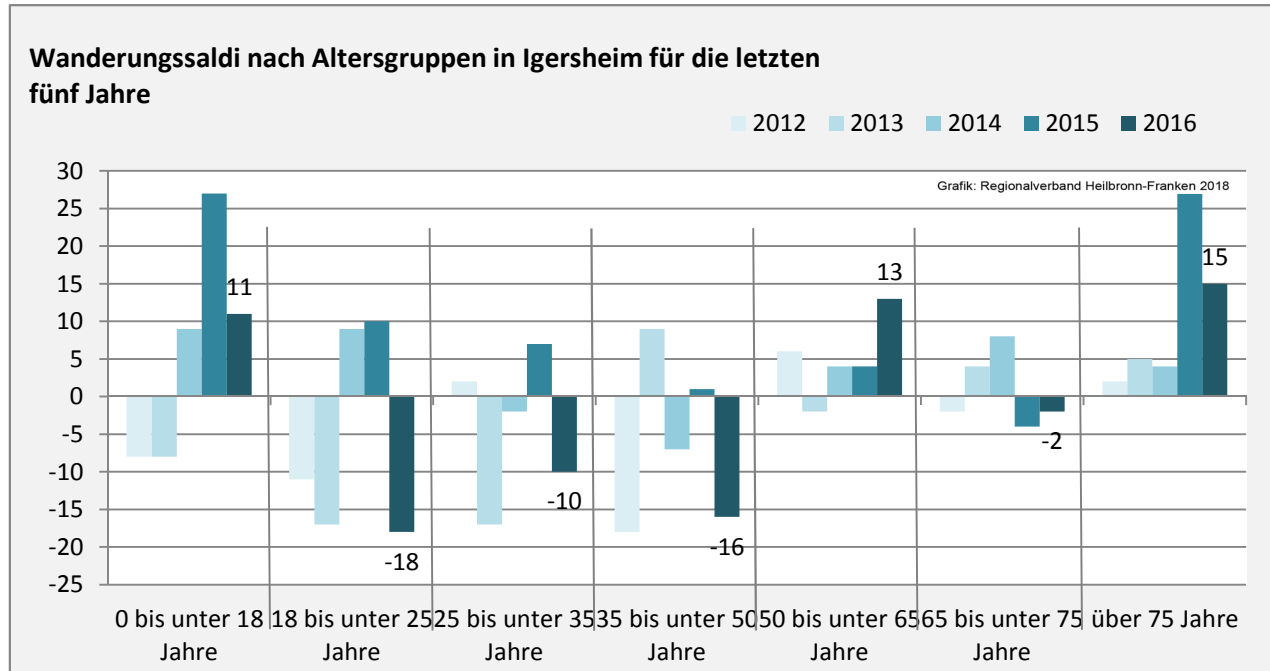
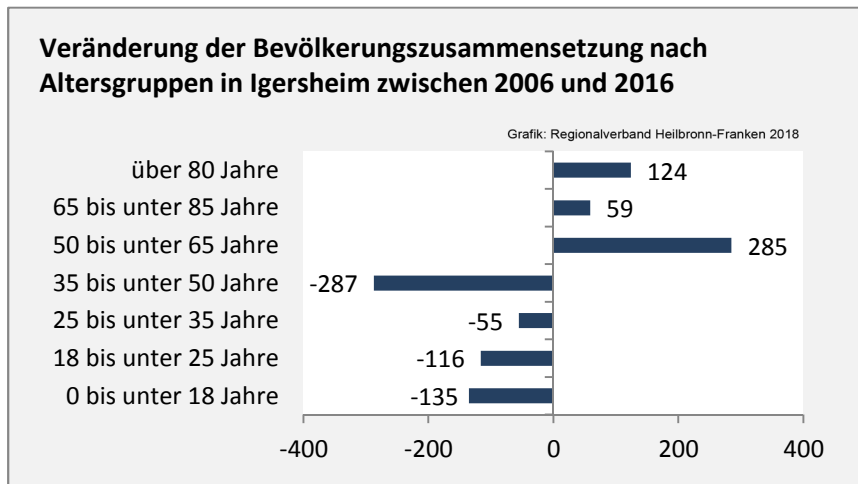
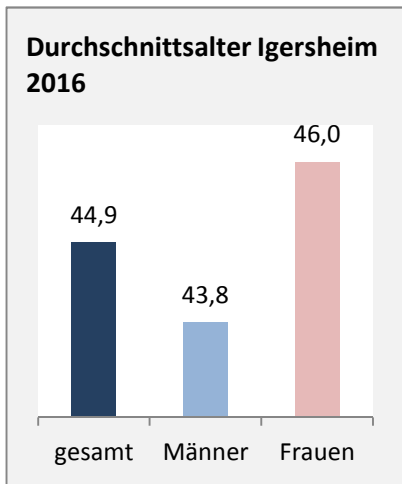
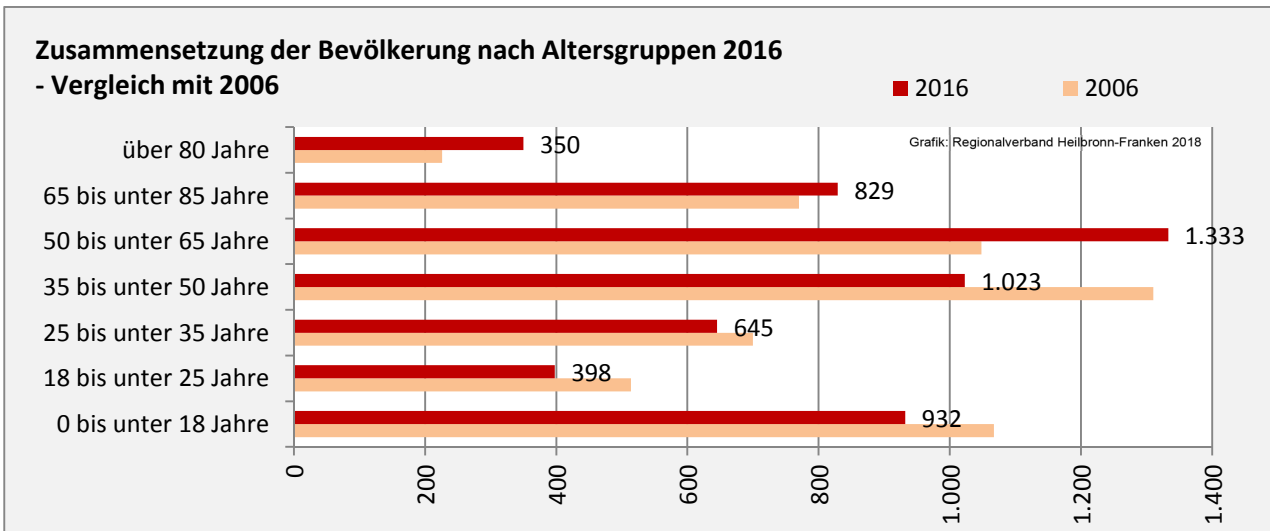
5-Jahres-Wertung (2012 - 2016): Wanderungsgewinne bzw. -verluste pro 1.000 Einwohner



Datengrundlage: Landesamt für Statistik Baden-Württemberg

Abbildungen und Berechnungen: Regionalverband Heilbronn-Franken

Igersheim - Bevölkerung

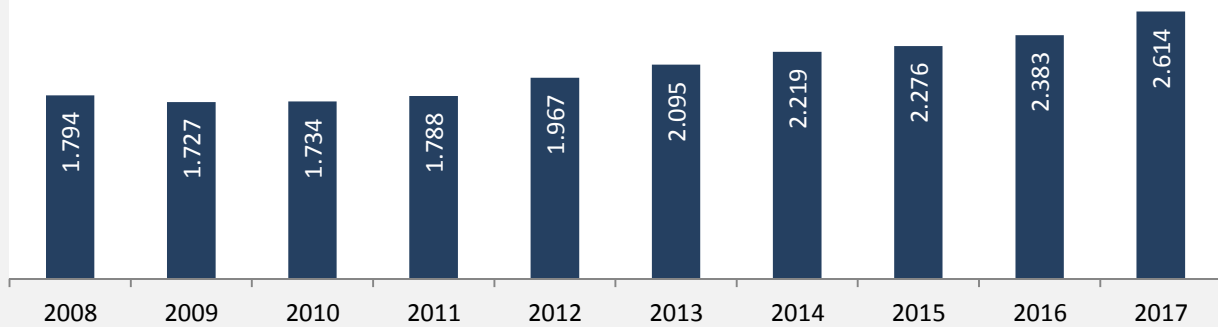


Datengrundlage: Landesamt für Statistik Baden-Württemberg
Abbildungen und Berechnungen: Regionalverband Heilbronn-Franken

Igersheim - Beschäftigung

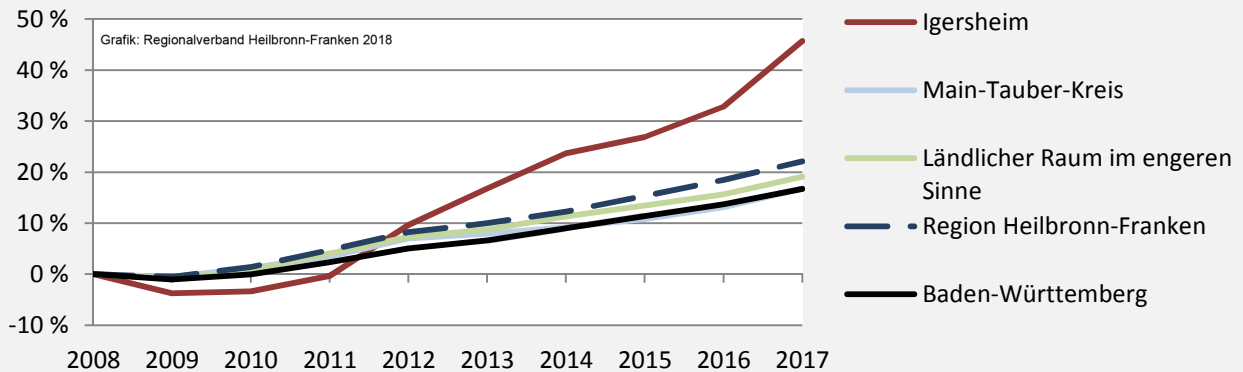
sozialvers. Beschäftigung (SvB) in Igersheim (2008 bis 2017)

Grafik: Regionalverband Heilbronn-Franken 2018

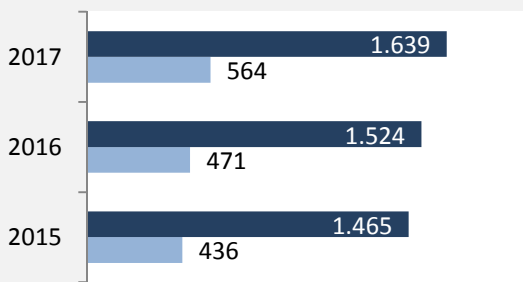


prozentuale Entwicklung der SvB in Igersheim (seit 2008)

Grafik: Regionalverband Heilbronn-Franken 2018



■ produzierendes Gewerbe ■ Dienstleistungen

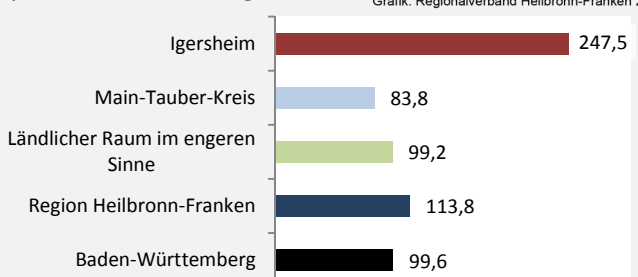


Grafik: Regionalverband Heilbronn-Franken 2016

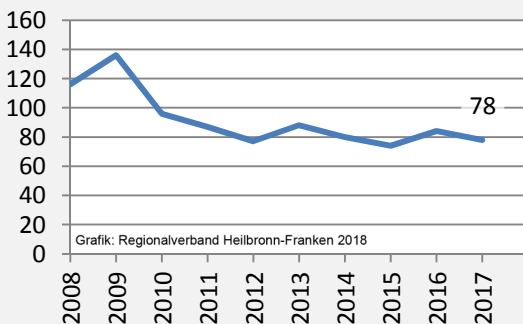
5-Jahres-Wertung (2012 bis 2017):

Beschäftigungsgewinne / -verluste pro 1.000 Beschäftigte

Grafik: Regionalverband Heilbronn-Franken 2018



Arbeitslosigkeit in Igersheim

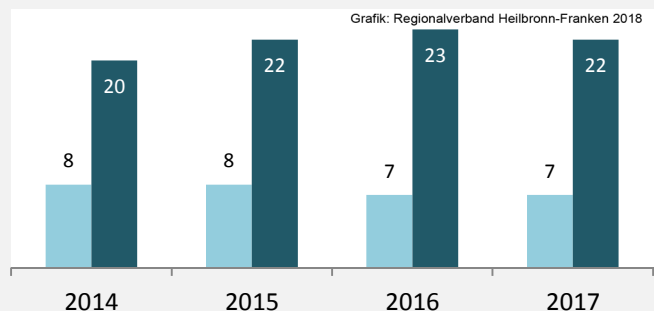


Grafik: Regionalverband Heilbronn-Franken 2018

Arbeitslosigkeit in Igersheim

■ unter 25 Jahren ■ über 55 Jahre

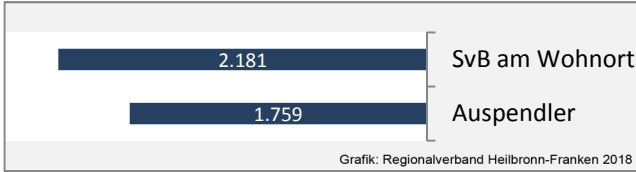
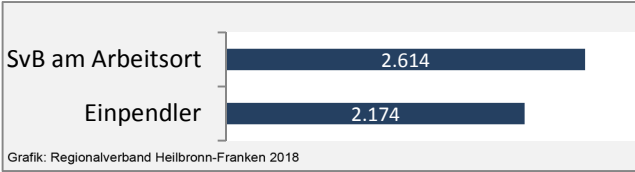
Grafik: Regionalverband Heilbronn-Franken 2018



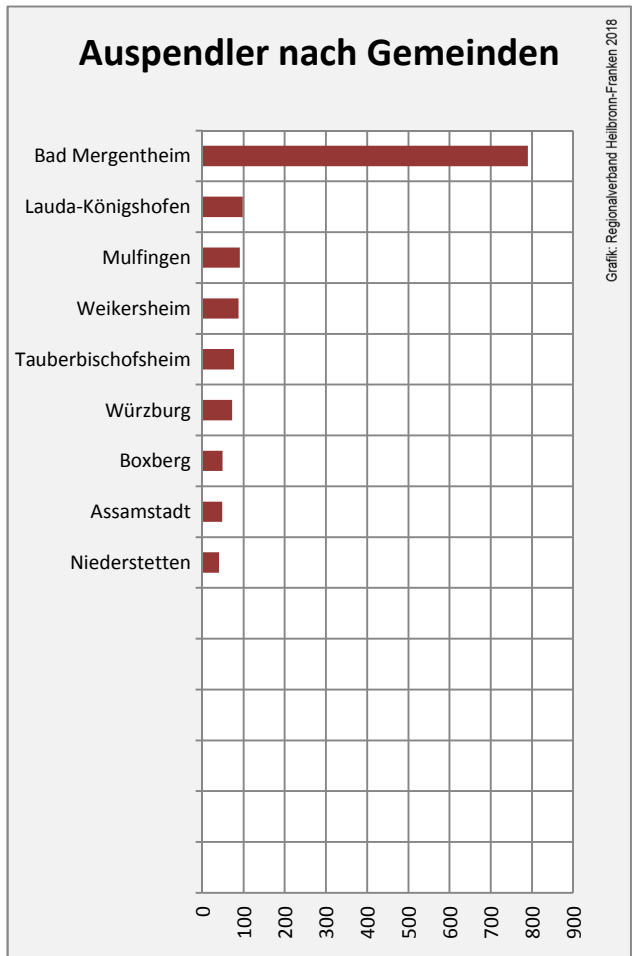
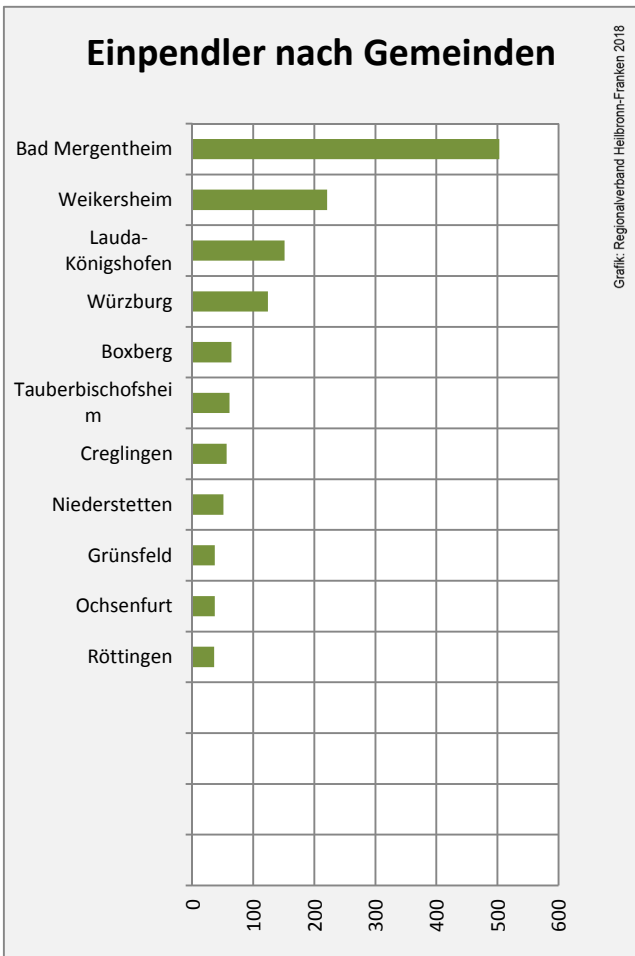
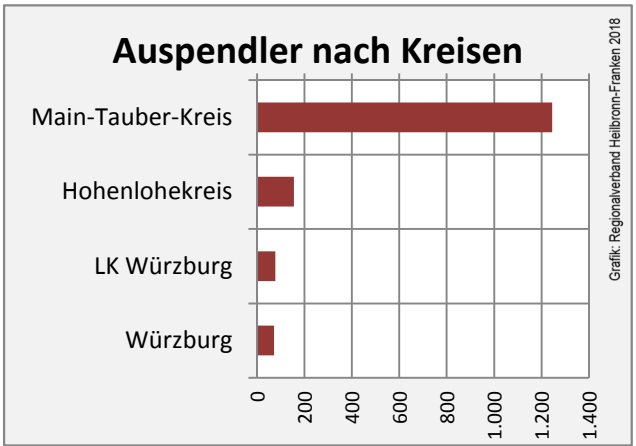
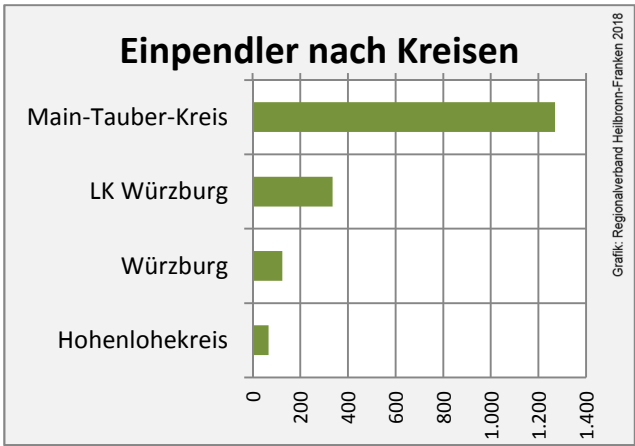
Datengrundlage: Statistik der Bundesagentur für Arbeit

Abbildungen und Berechnungen: Regionalverband Heilbronn-Franken

Igersheim - Pendlerverflechtungen 2017



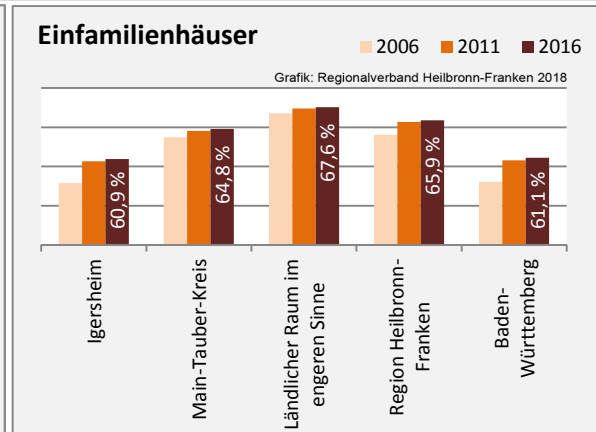
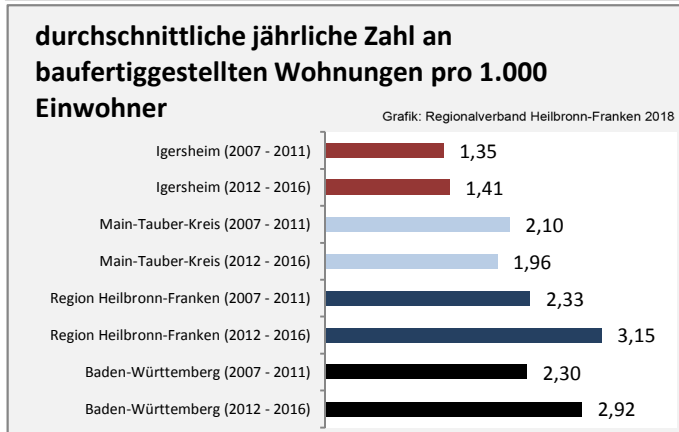
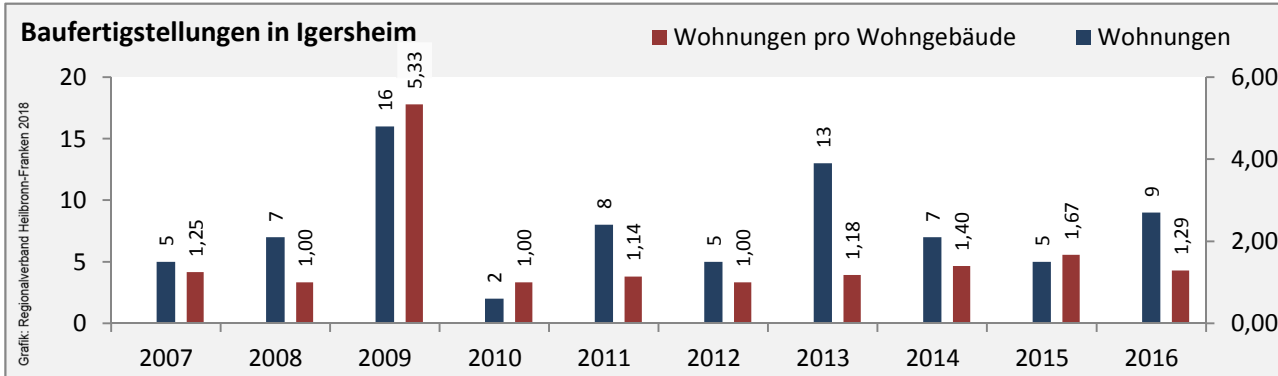
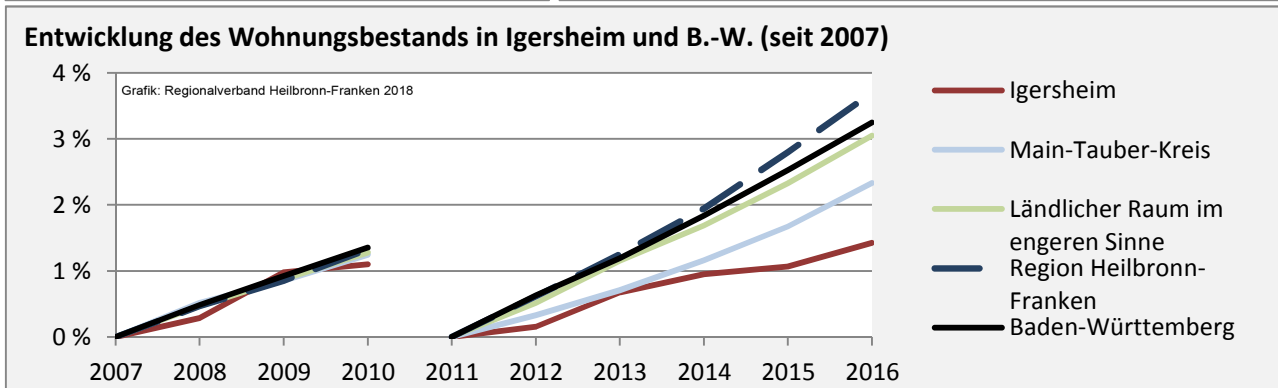
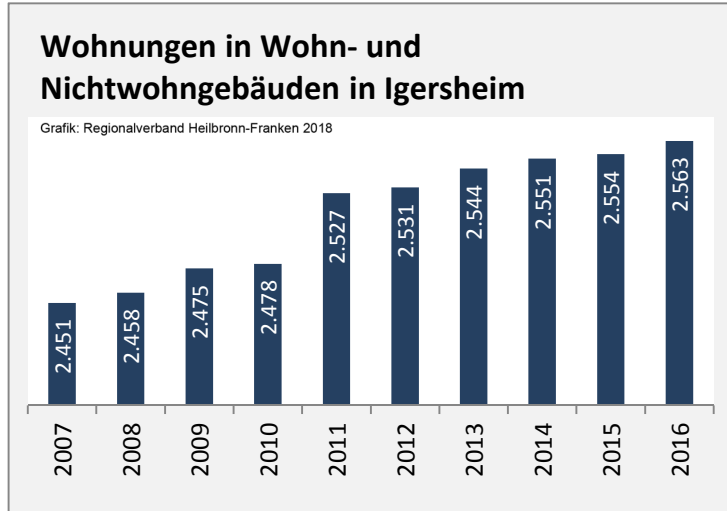
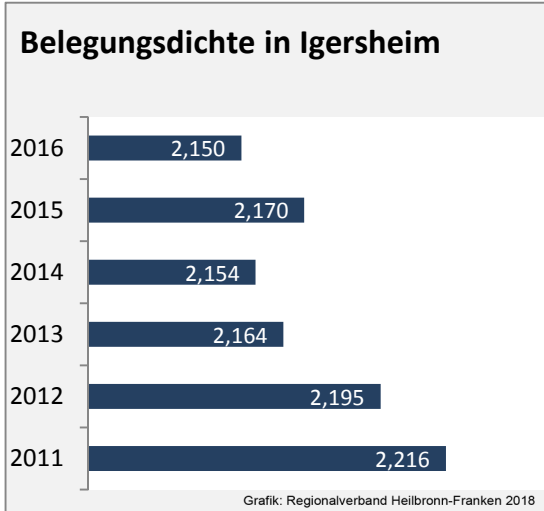
Pendlersaldo: 415



Datengrundlage: Statistik der Bundesagentur für Arbeit

Abbildungen: Regionalverband Heilbronn-Franken (keine Berücksichtigung von Werten unter 30)

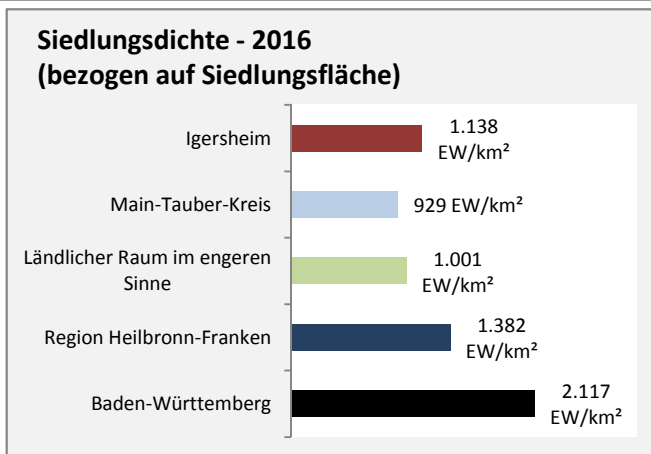
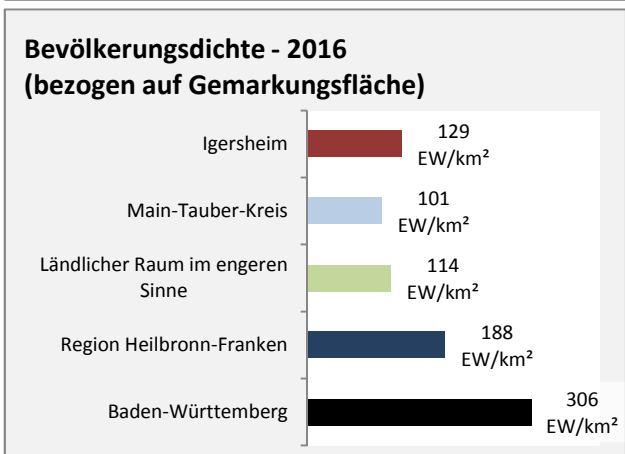
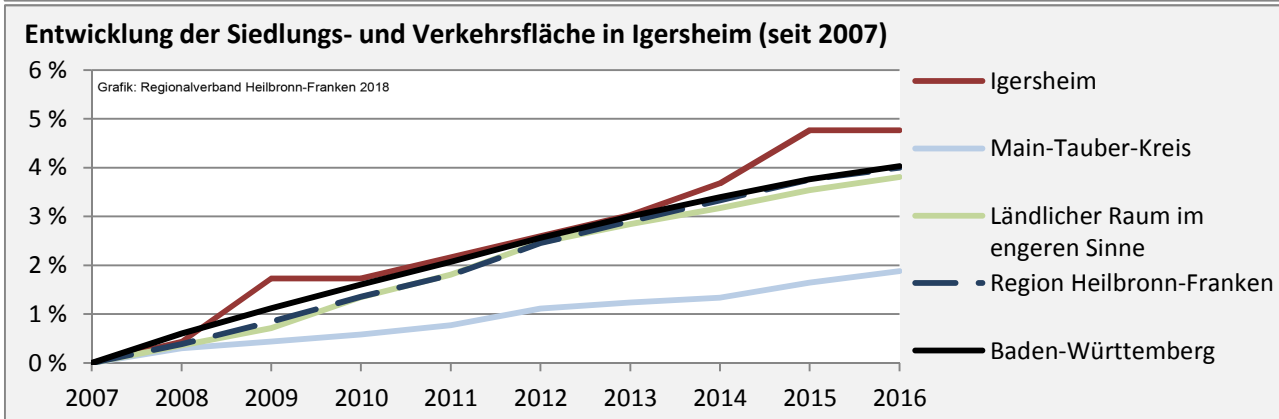
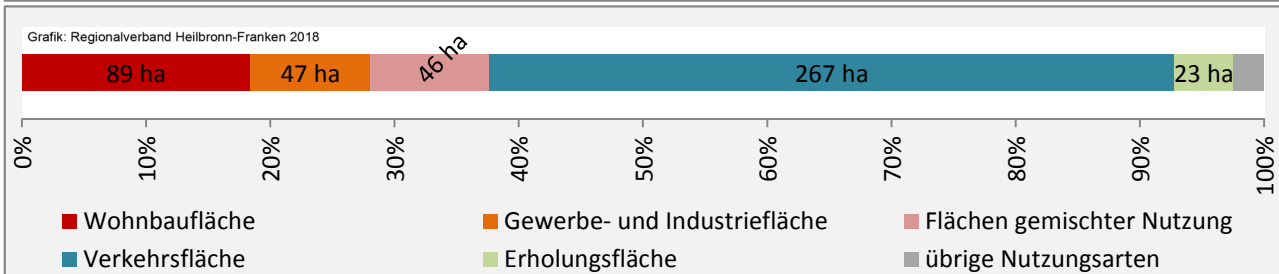
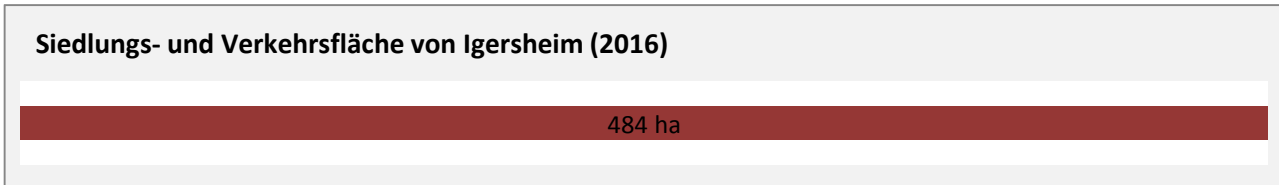
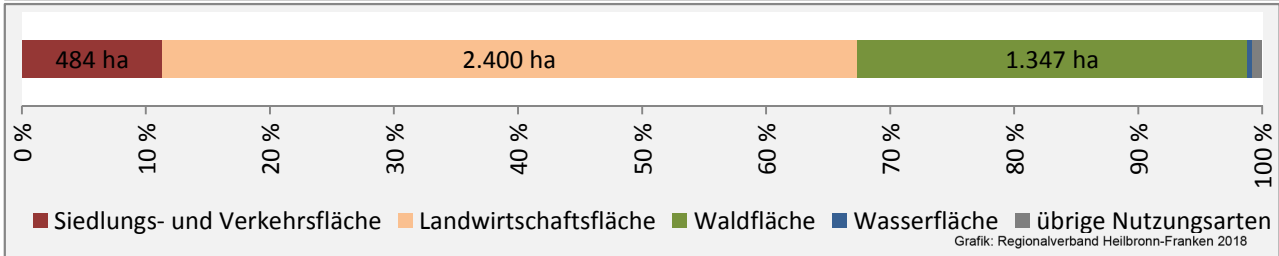
Igersheim - Wohnungsbestand und -entwicklung



Datengrundlage: Statistisches Landesamt Baden-Württemberg (ab 2011: Zensus 2011)

Abbildungen und Berechnungen: Regionalverband Heilbronn-Franken

Igersheim - Flächenentwicklung



Datengrundlage: Landesamt für Statistik Baden-Württemberg

Abbildungen und Berechnungen: Regionalverband Heilbronn-Franken