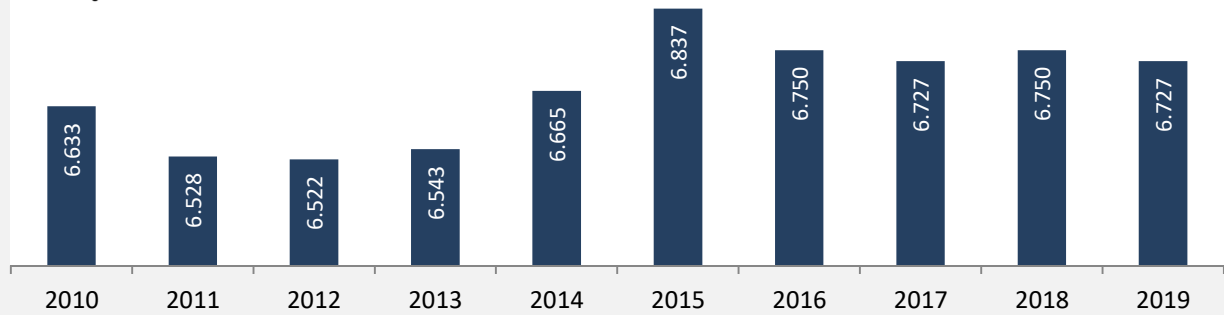


Wüstenrot - Bevölkerung

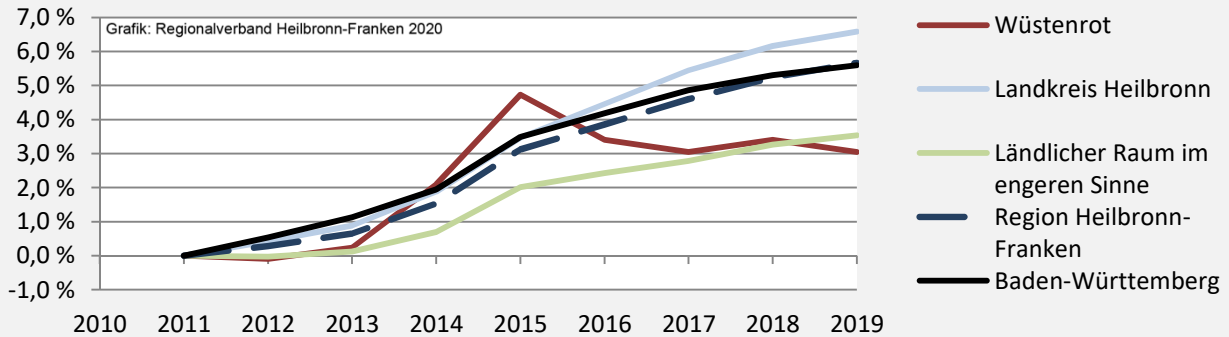
Bevölkerungsstand in Wüstenrot (2010 bis 2019)

Grafik: Regionalverband Heilbronn-Franken 2020



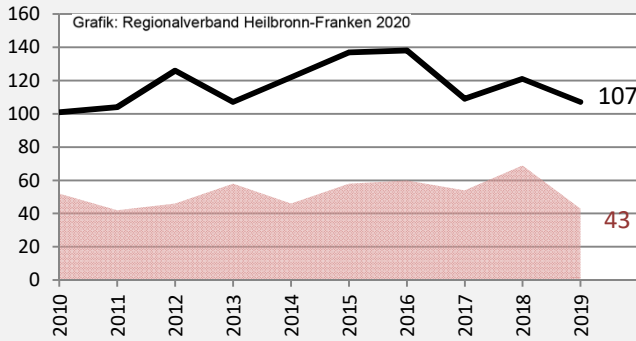
Bevölkerungsentwicklung in Wüstenrot (seit 2010)

Grafik: Regionalverband Heilbronn-Franken 2020

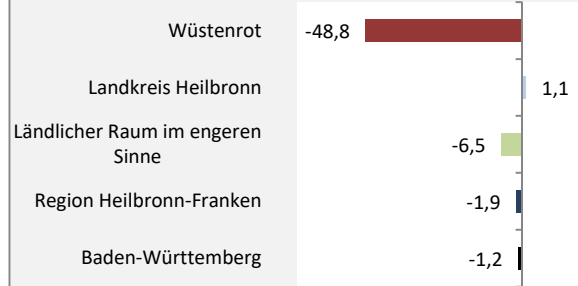


Geburten und Sterbefälle in Wüstenrot

Grafik: Regionalverband Heilbronn-Franken 2020

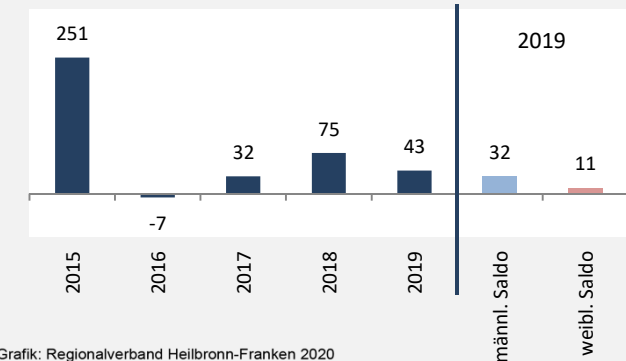


5-Jahres-Wertung (2015 - 2019): natürliche Bevölkerungsentwicklung pro 1.000 Einwohner



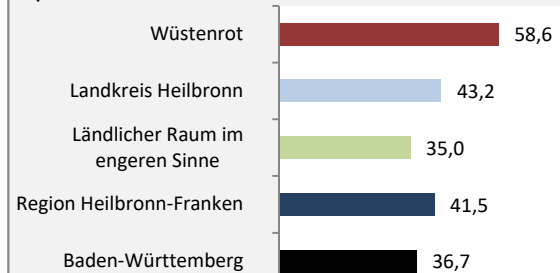
Grafik: Regionalverband Heilbronn-Franken 2020

Wanderungssaldi Wüstenrot



Grafik: Regionalverband Heilbronn-Franken 2020

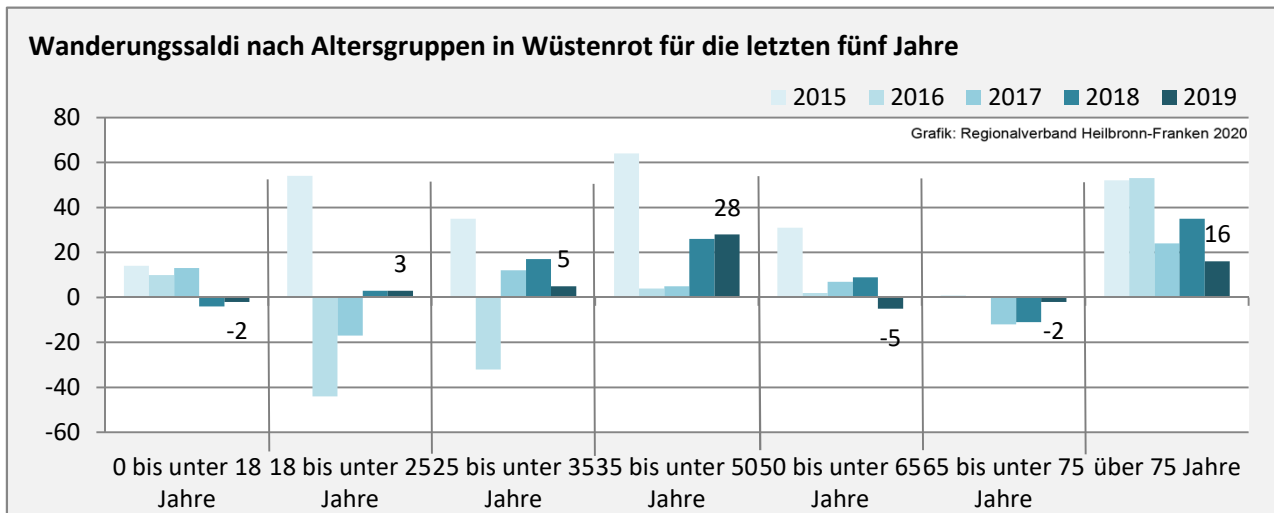
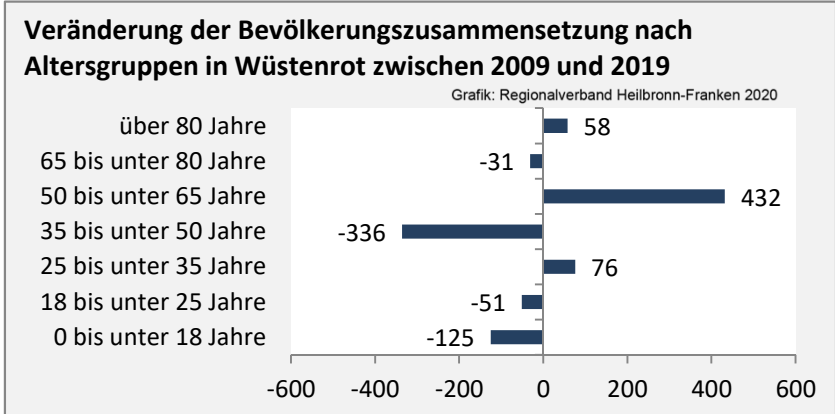
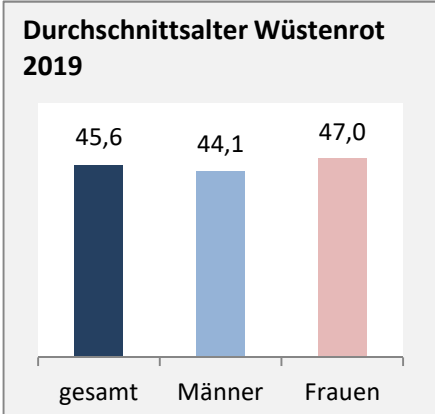
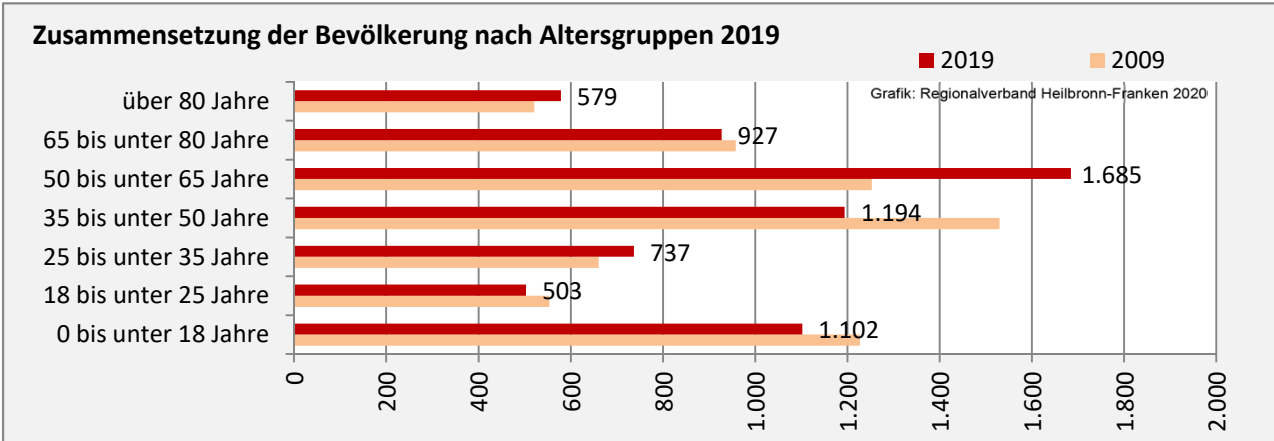
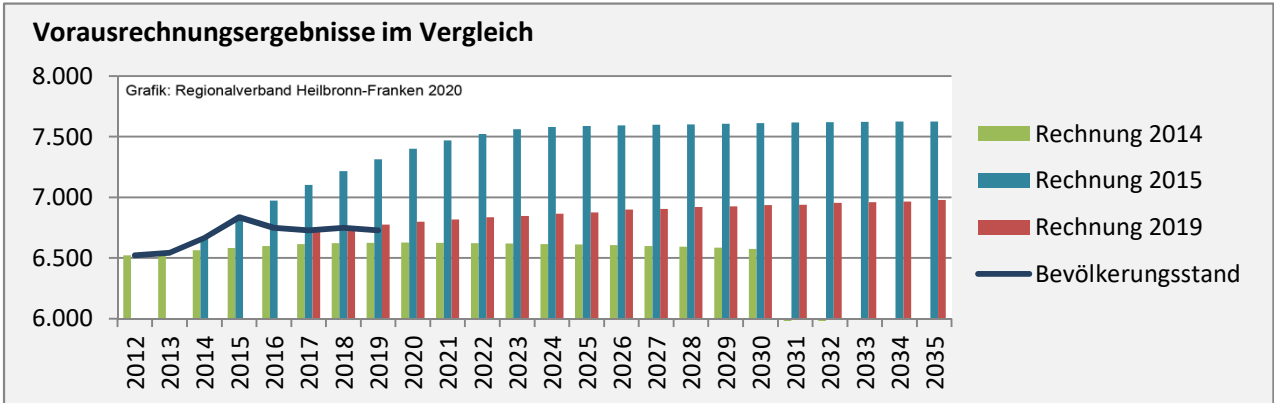
5-Jahres-Wertung (2015 - 2019): Wanderungsgewinne bzw. -verluste pro 1.000 Einwohner



Datengrundlage: Landesamt für Statistik Baden-Württemberg

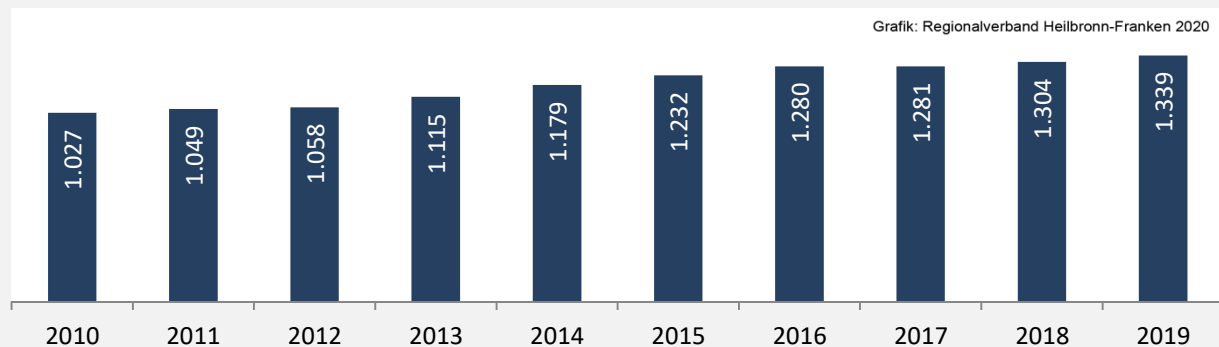
Abbildungen und Berechnungen: Regionalverband Heilbronn-Franken

Wüstenrot - Bevölkerung

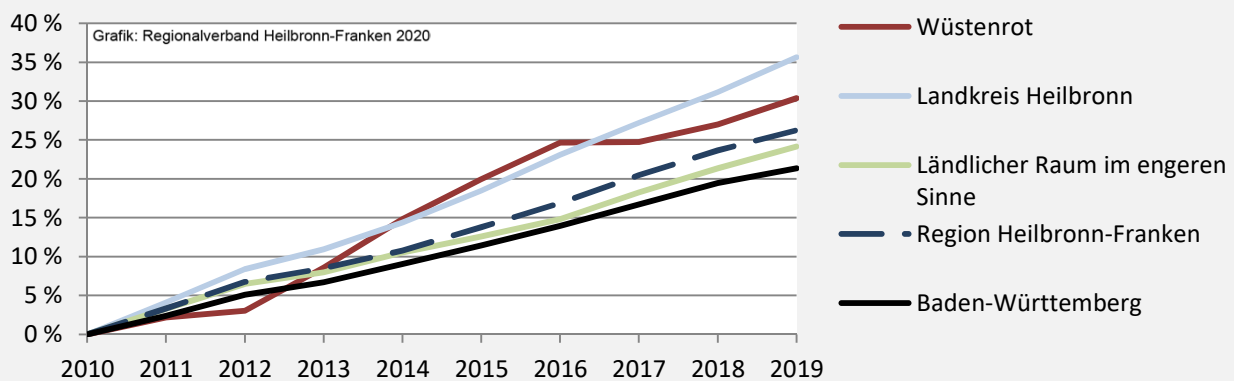


Wüstenrot - Beschäftigung

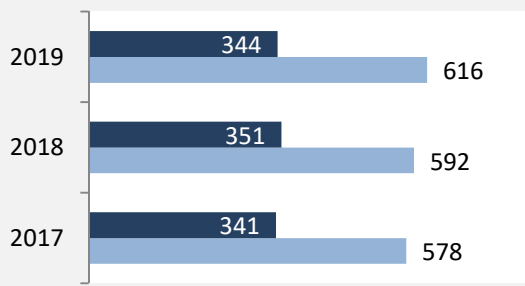
sozialvers. Beschäftigung (SvB) in Wüstenrot (2010 bis 2019)



prozentuale Entwicklung der SvB in Wüstenrot (seit 2010)



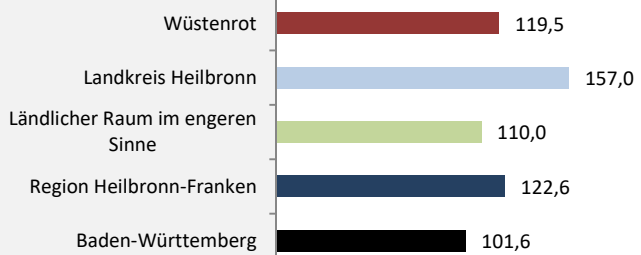
■ produzierendes Gewerbe ■ Dienstleistungen



Grafik: Regionalverband Heilbronn-Franken 2020

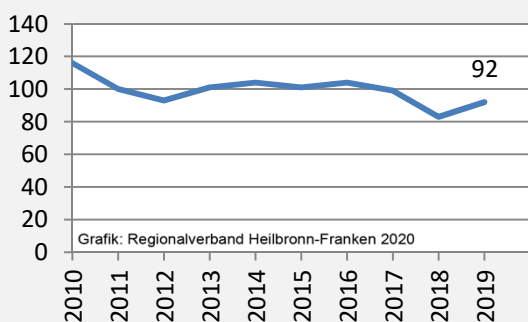
5-Jahres-Wertung (2014 bis 2019):

Beschäftigungsgewinne / -verluste pro 1.000 Beschäftigte



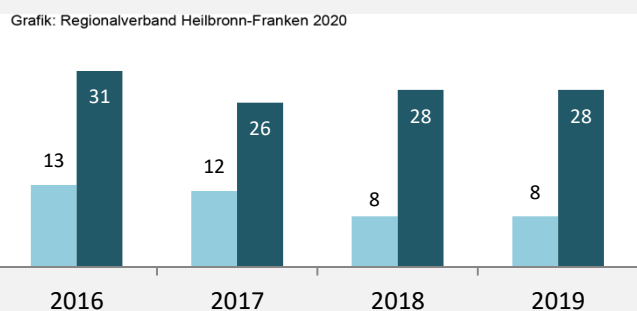
Grafik: Regionalverband Heilbronn-Franken 2020

Arbeitslosigkeit in Wüstenrot



Arbeitslosigkeit in Wüstenrot

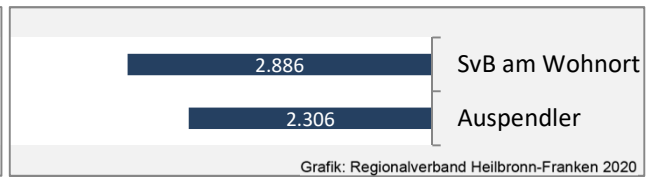
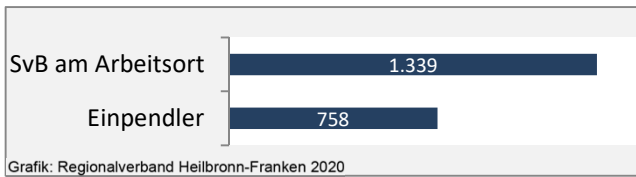
■ unter 25 Jahren ■ über 55 Jahre



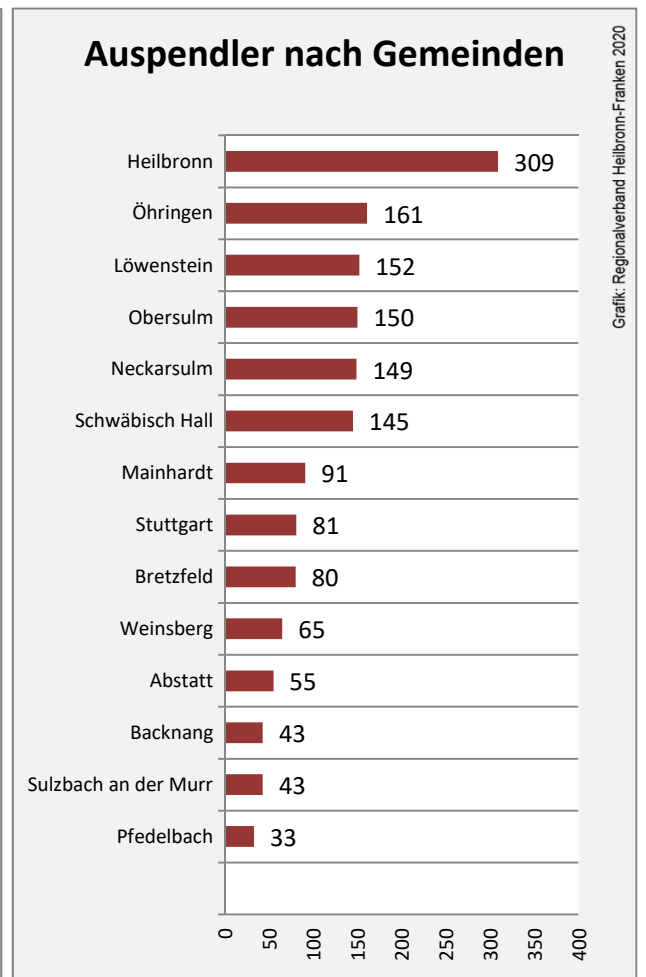
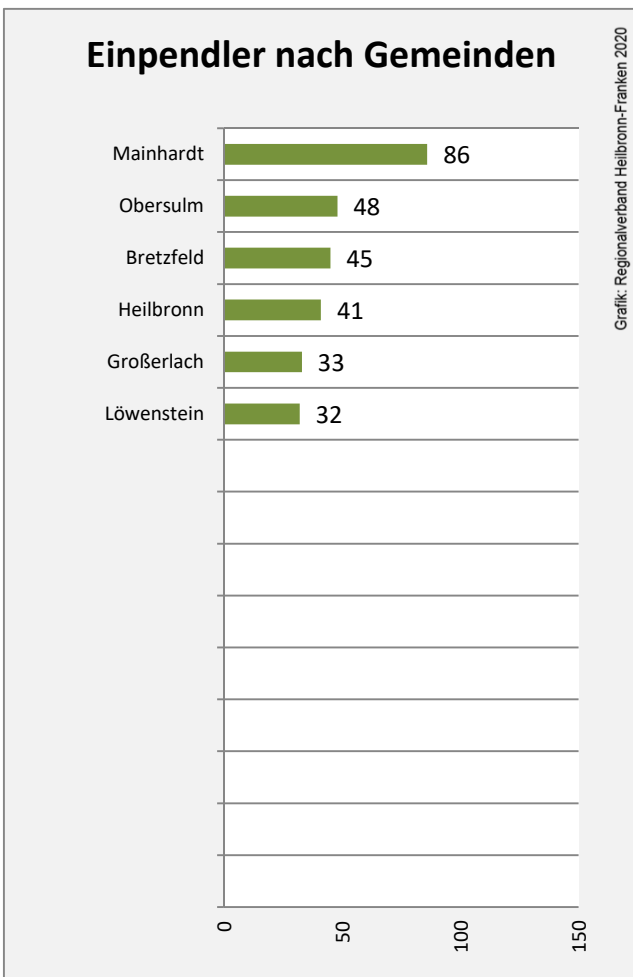
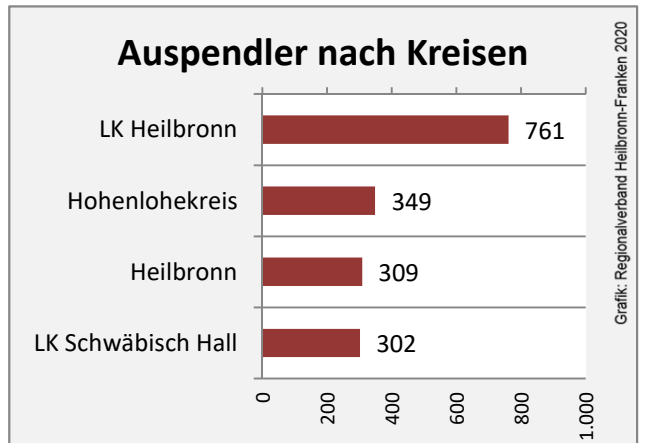
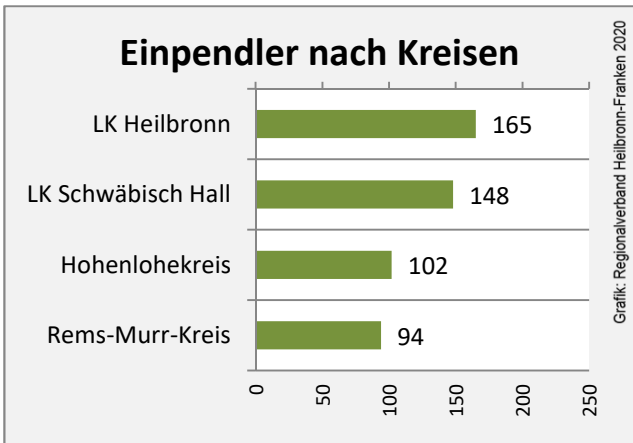
Datengrundlage: Statistik der Bundesagentur für Arbeit

Abbildungen und Berechnungen: Regionalverband Heilbronn-Franken

Wüstenrot - Pendlerverflechtungen 2019



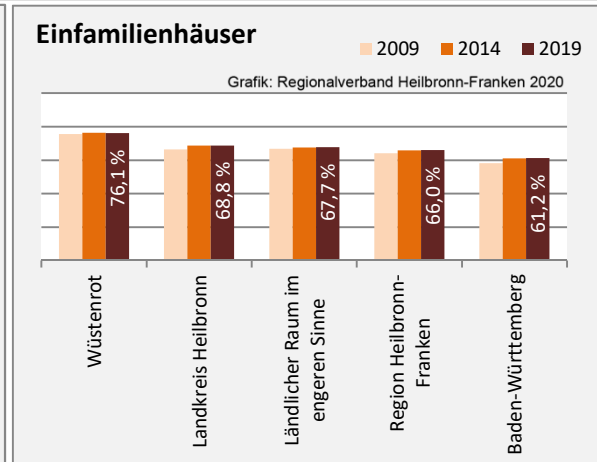
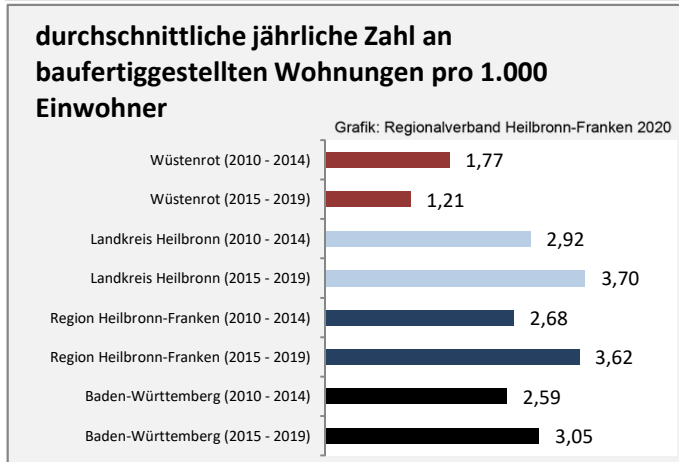
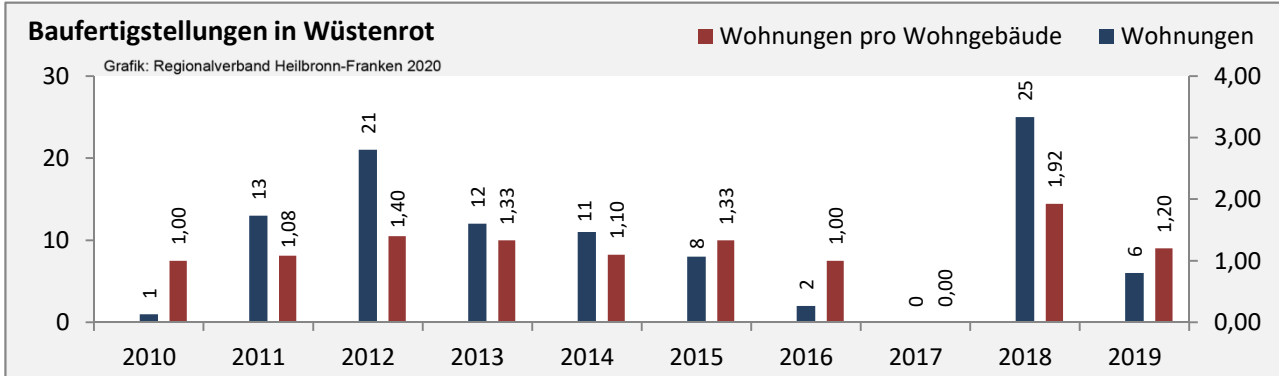
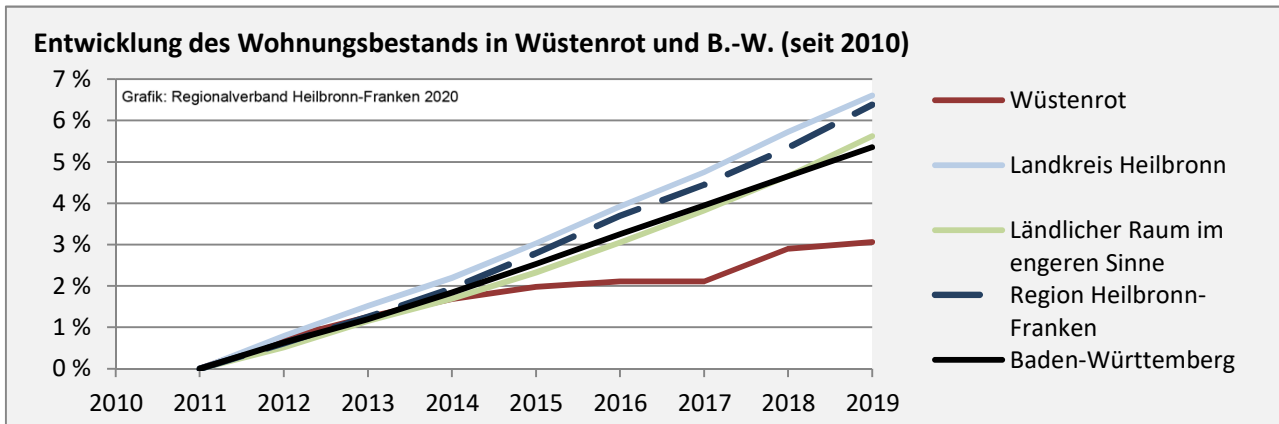
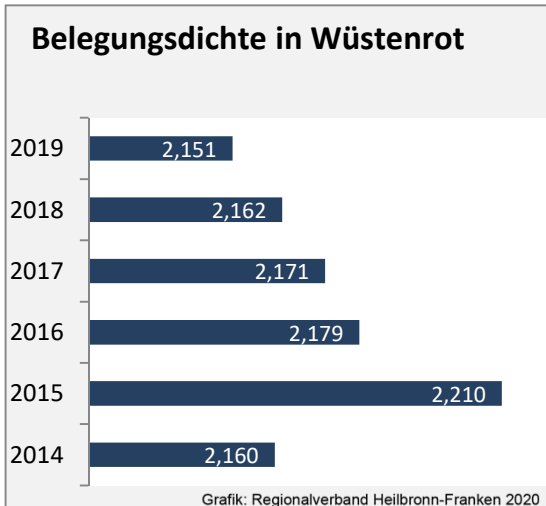
Pendlersaldo: -1548



Datengrundlage: Statistik der Bundesagentur für Arbeit

Abbildungen: Regionalverband Heilbronn-Franken (keine Berücksichtigung von Werten unter 30)

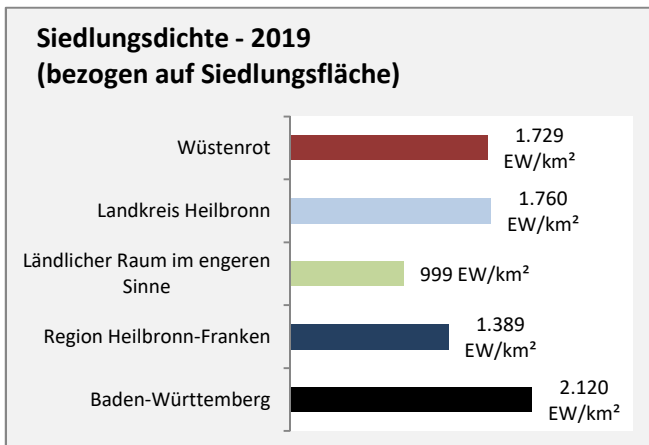
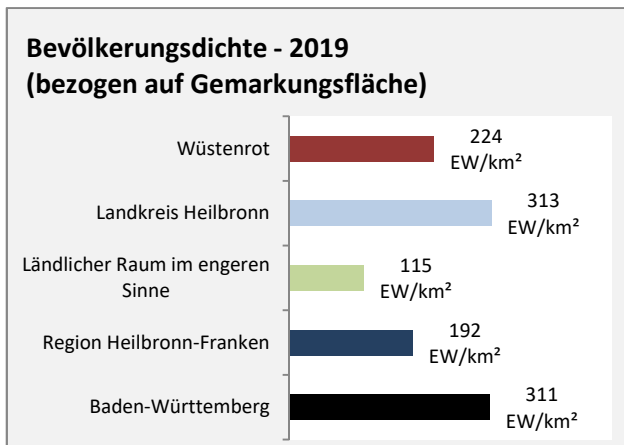
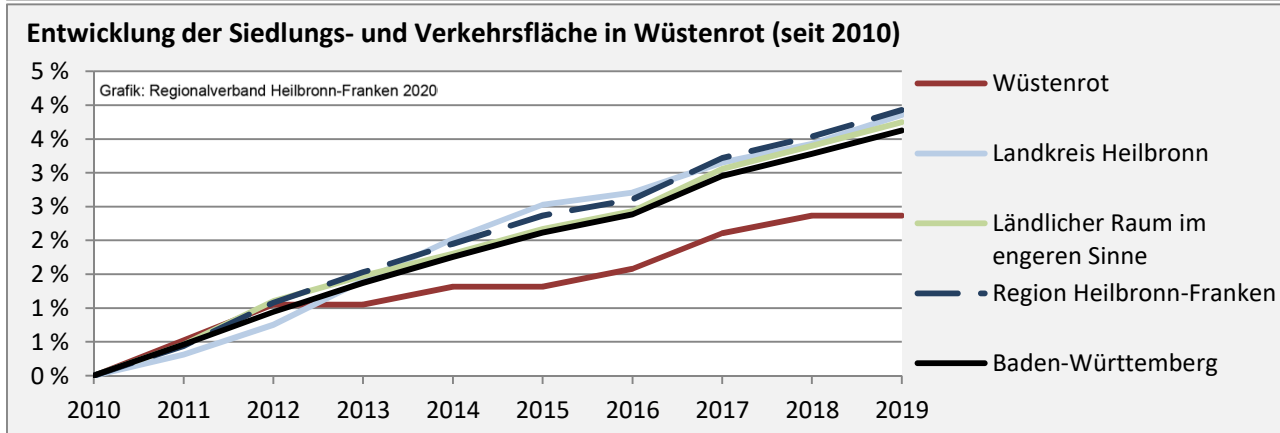
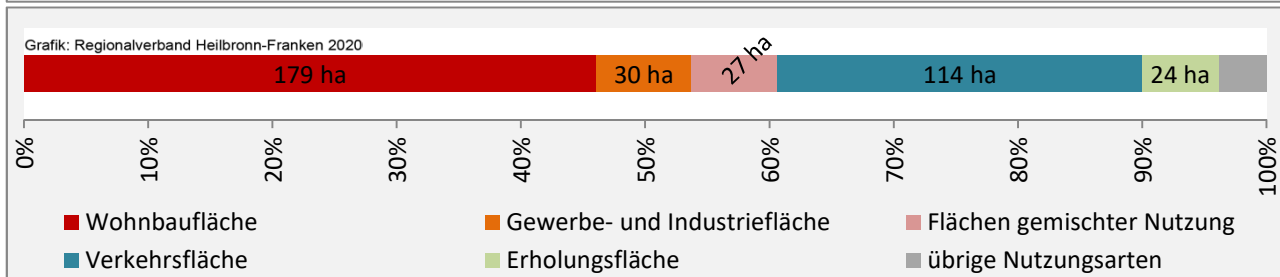
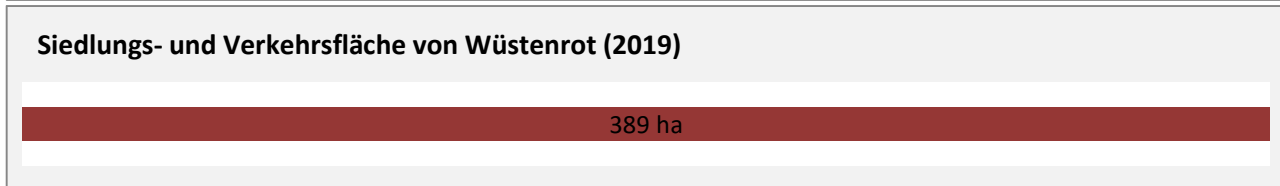
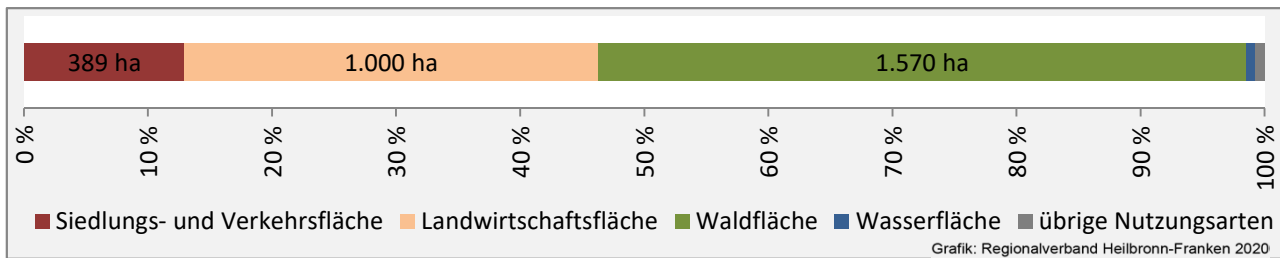
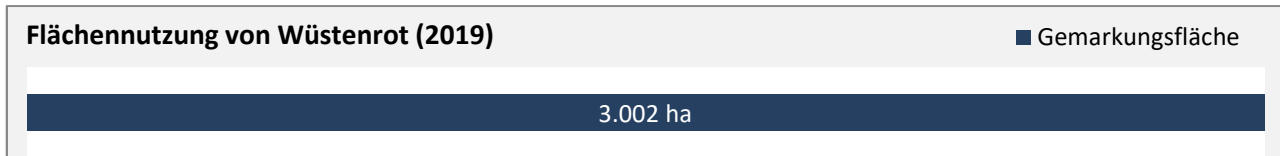
Wüstenrot - Wohnungsbestand und -entwicklung



Datengrundlage: Statistisches Landesamt Baden-Württemberg (ab 2011: Zensus 2011)

Abbildungen und Berechnungen: Regionalverband Heilbronn-Franken

Wüstenrot - Flächenentwicklung



Datengrundlage: Landesamt für Statistik Baden-Württemberg

Abbildungen und Berechnungen: Regionalverband Heilbronn-Franken