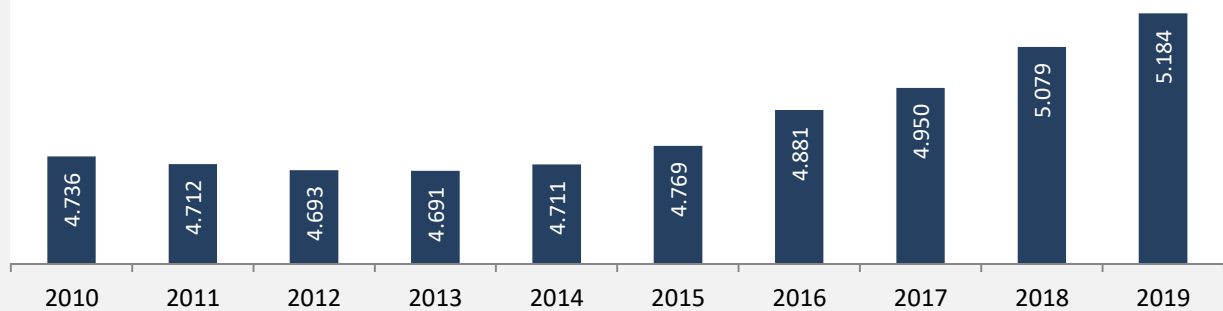


Obersontheim - Bevölkerung

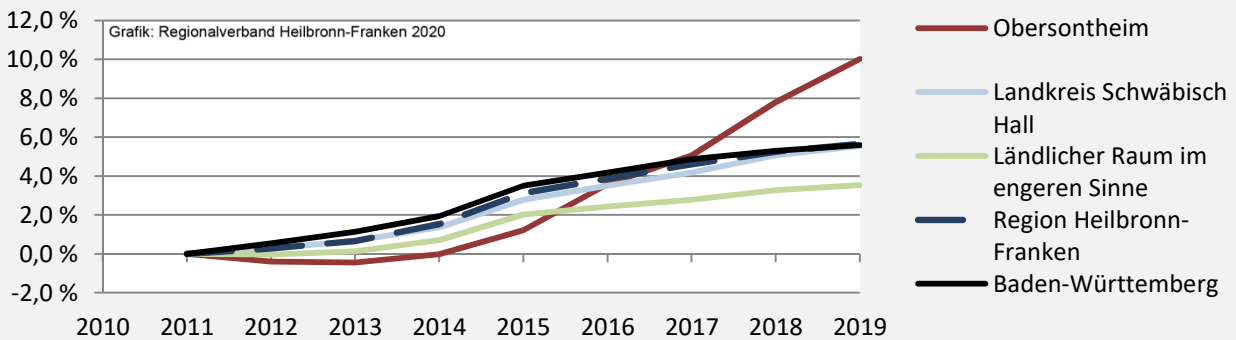
Bevölkerungsstand in Obersontheim (2010 bis 2019)

Grafik: Regionalverband Heilbronn-Franken 2020

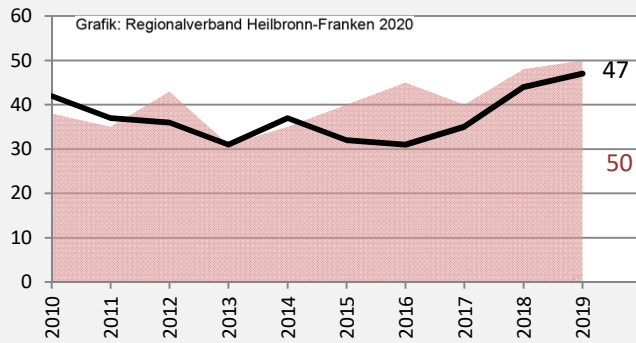


Bevölkerungsentwicklung in Obersontheim (seit 2010)

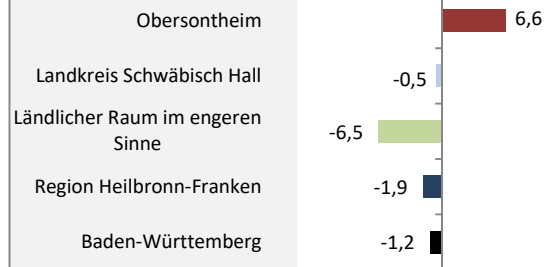
Grafik: Regionalverband Heilbronn-Franken 2020



Geburten und Sterbefälle in Obersontheim

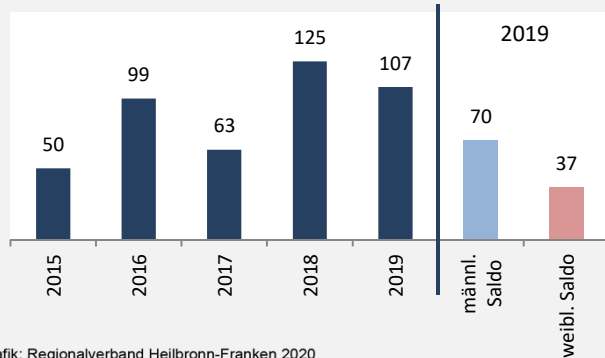


5-Jahres-Wertung (2015 - 2019): natürliche Bevölkerungsentwicklung pro 1.000 Einwohner



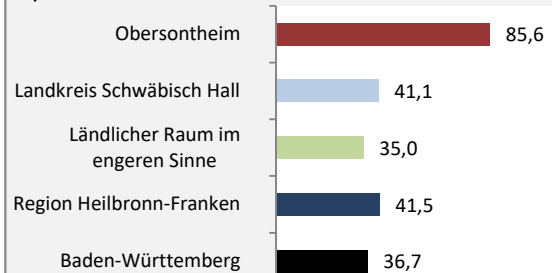
Grafik: Regionalverband Heilbronn-Franken 2020

Wanderungssaldi Obersontheim



Grafik: Regionalverband Heilbronn-Franken 2020

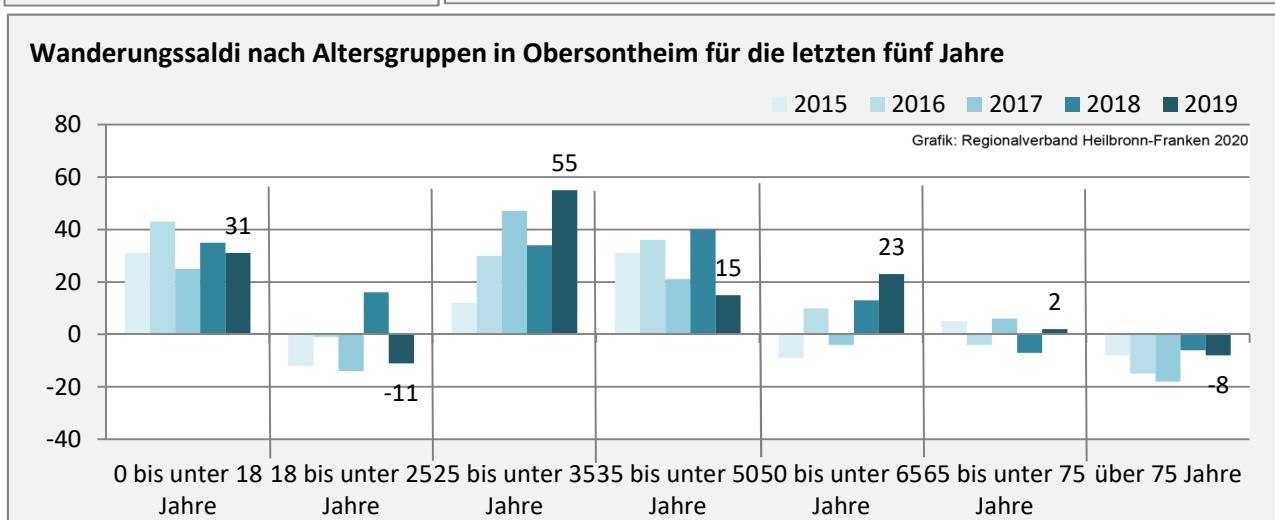
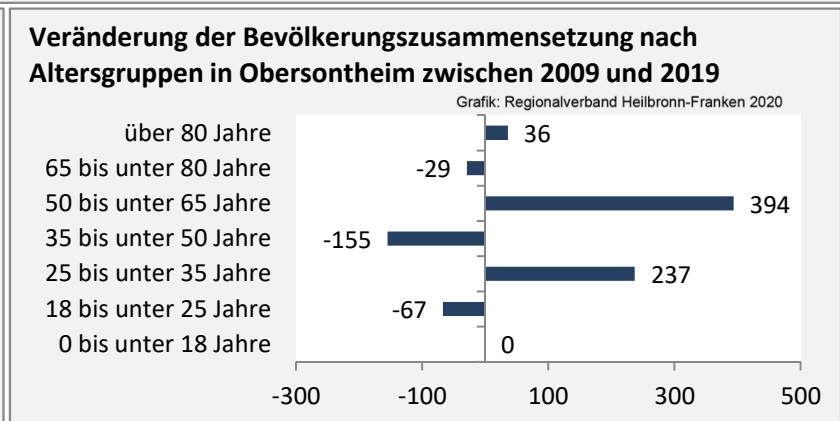
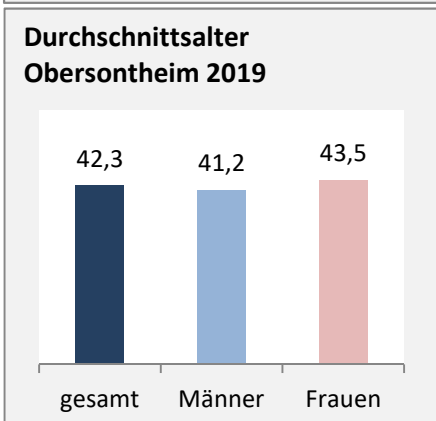
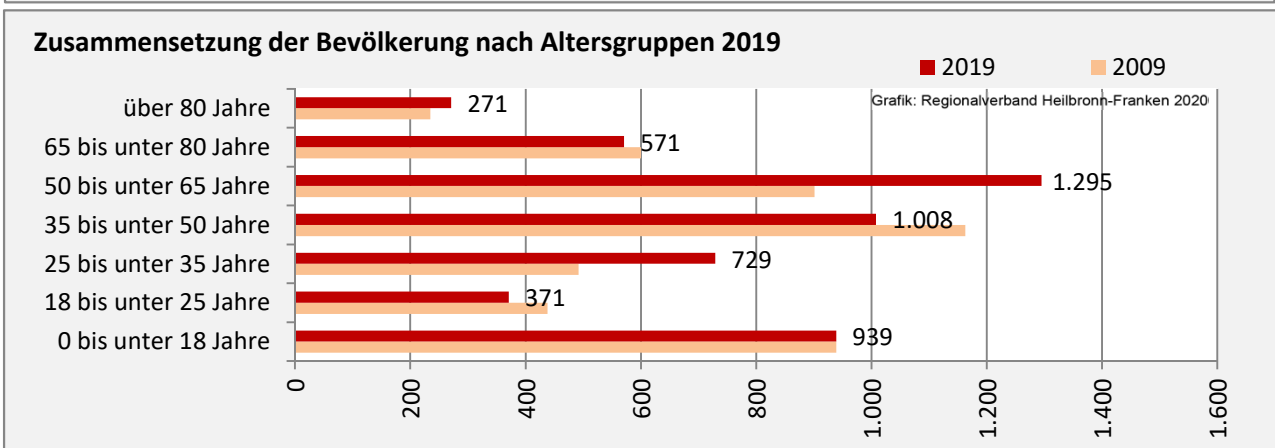
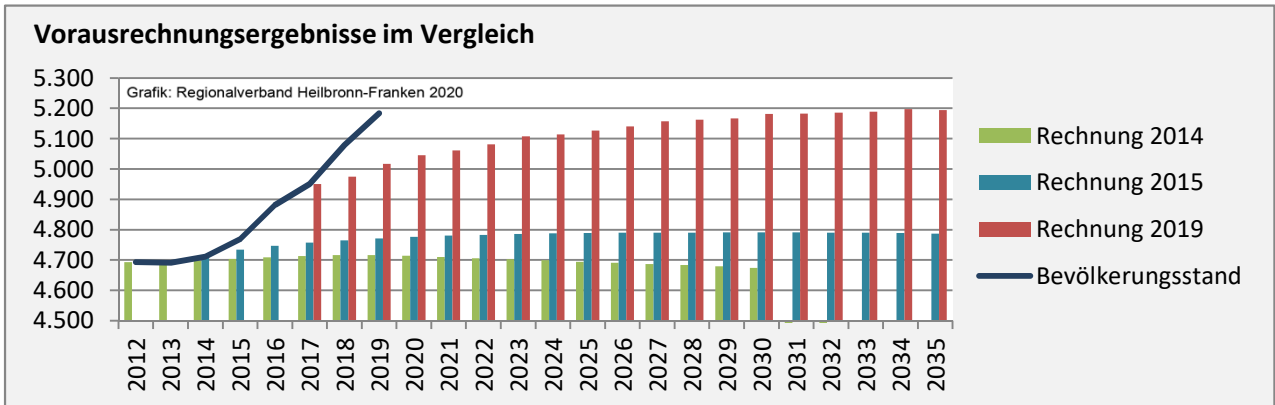
5-Jahres-Wertung (2015 - 2019): Wanderungsgewinne bzw. -verluste pro 1.000 Einwohner



Datengrundlage: Landesamt für Statistik Baden-Württemberg

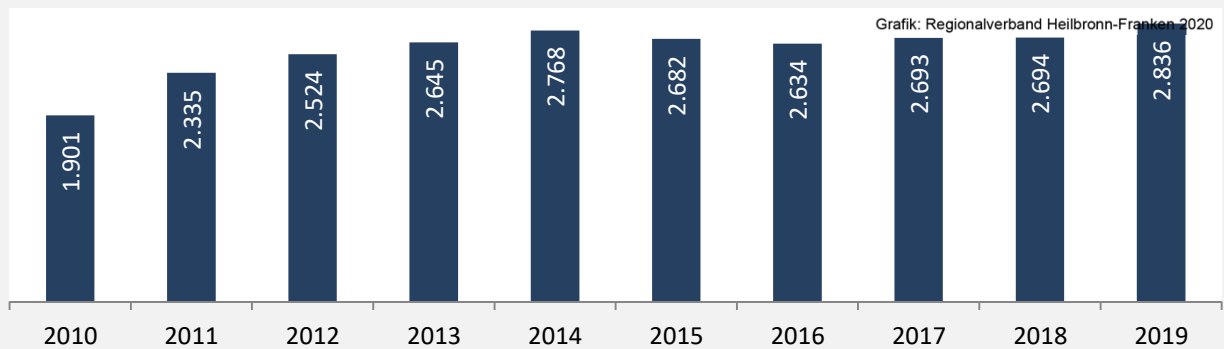
Abbildungen und Berechnungen: Regionalverband Heilbronn-Franken

Obersontheim - Bevölkerung

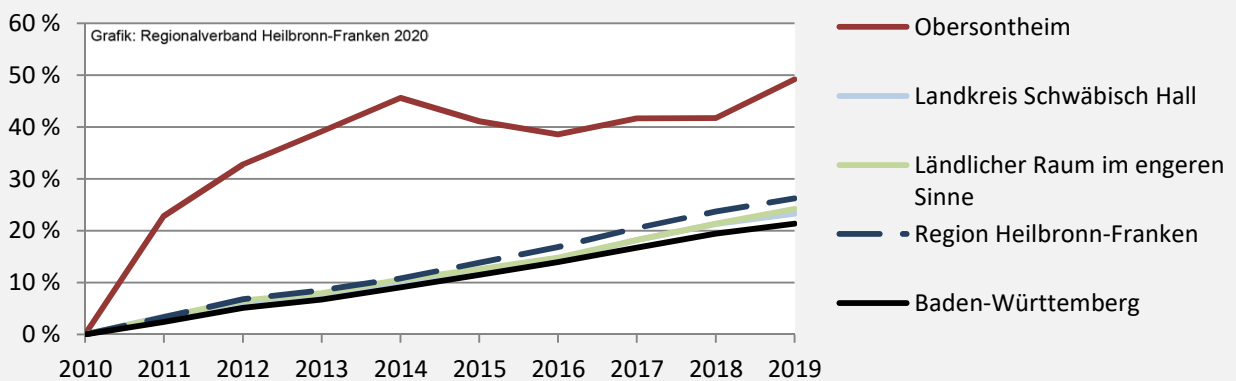


Obersontheim - Beschäftigung

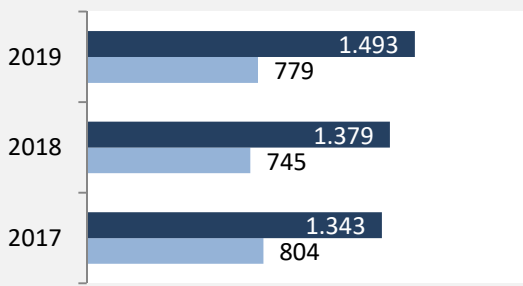
sozialvers. Beschäftigung (SvB) in Obersontheim (2010 bis 2019)



prozentuale Entwicklung der SvB in Obersontheim (seit 2010)



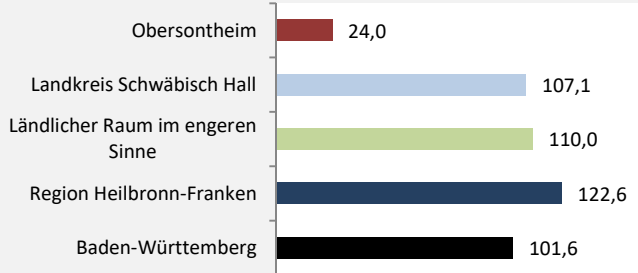
■ produzierendes Gewerbe ■ Dienstleistungen



Grafik: Regionalverband Heilbronn-Franken 2020

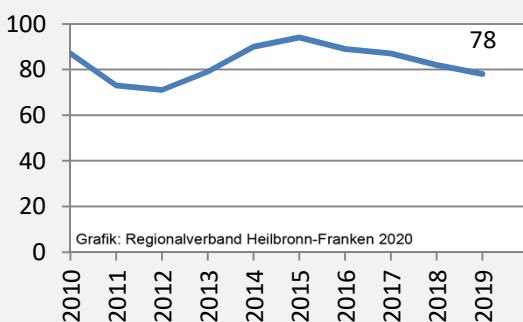
5-Jahres-Wertung (2014 bis 2019):

Beschäftigungsgewinne / -verluste pro 1.000 Beschäftigte



Grafik: Regionalverband Heilbronn-Franken 2020

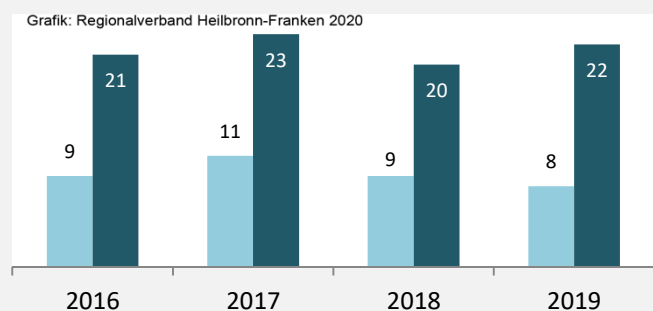
Arbeitslosigkeit in Obersontheim



Grafik: Regionalverband Heilbronn-Franken 2020

Arbeitslosigkeit in Obersontheim

■ unter 25 Jahren ■ über 55 Jahre

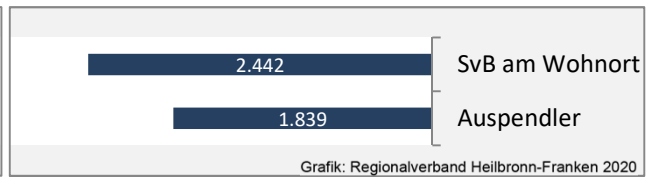
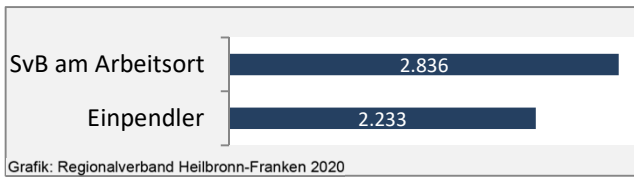


Grafik: Regionalverband Heilbronn-Franken 2020

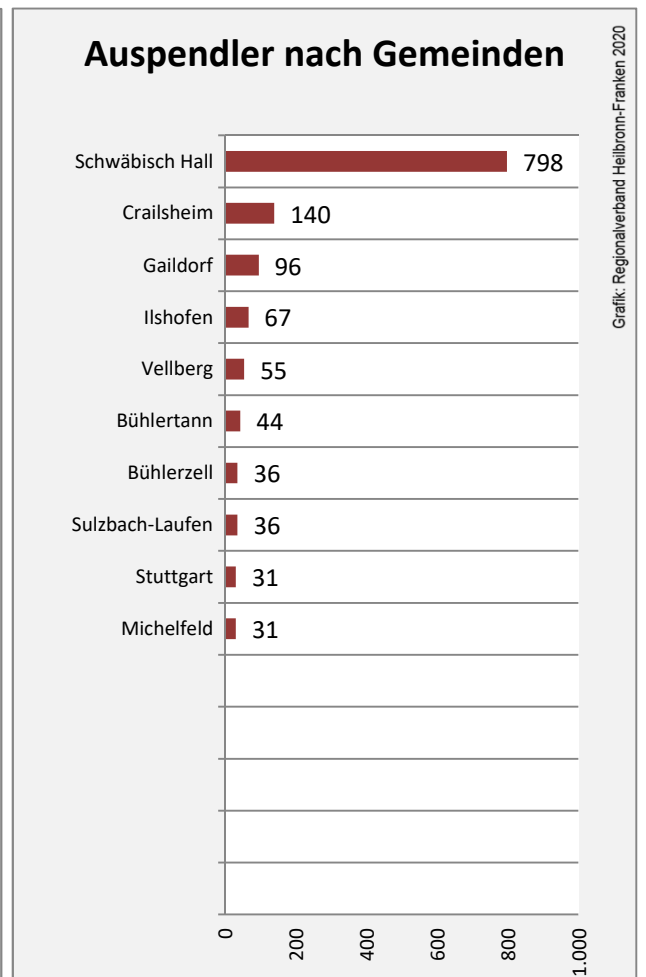
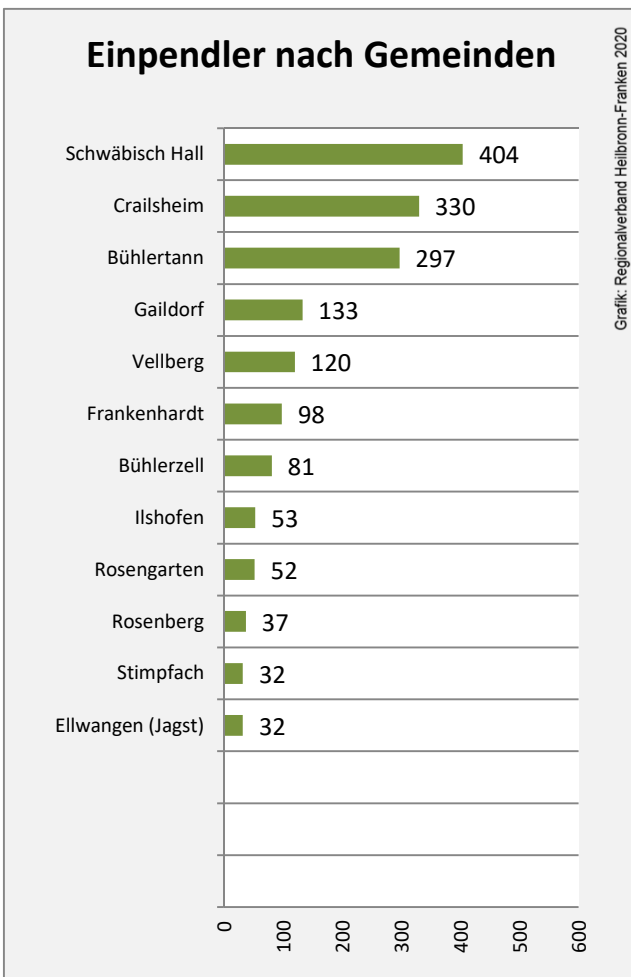
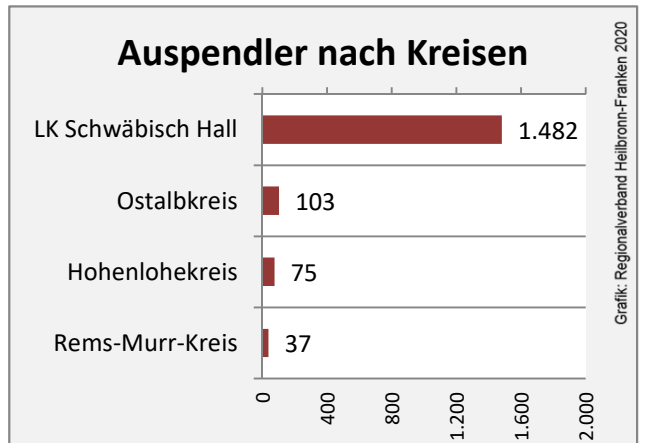
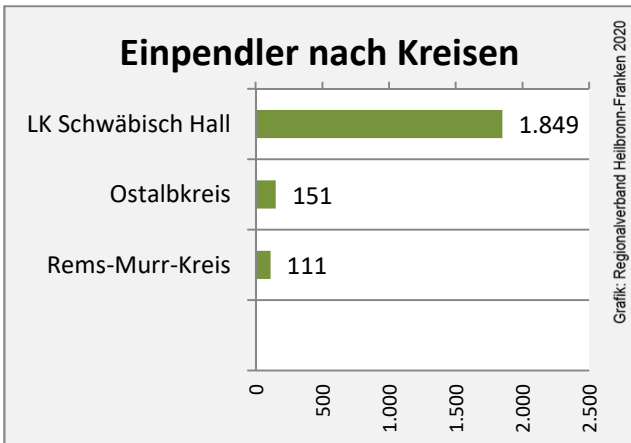
Datengrundlage: Statistik der Bundesagentur für Arbeit

Abbildungen und Berechnungen: Regionalverband Heilbronn-Franken

Obersontheim - Pendlerverflechtungen 2019



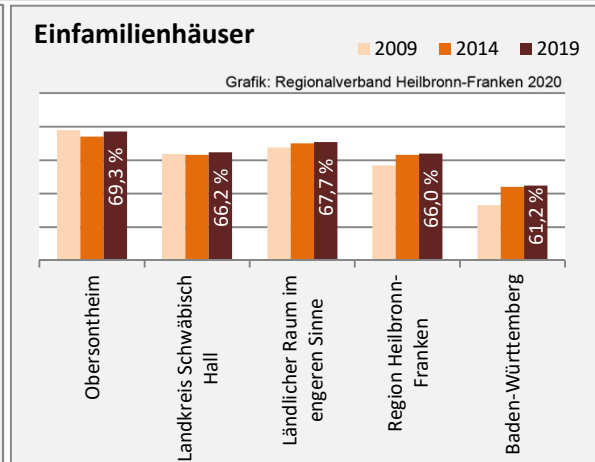
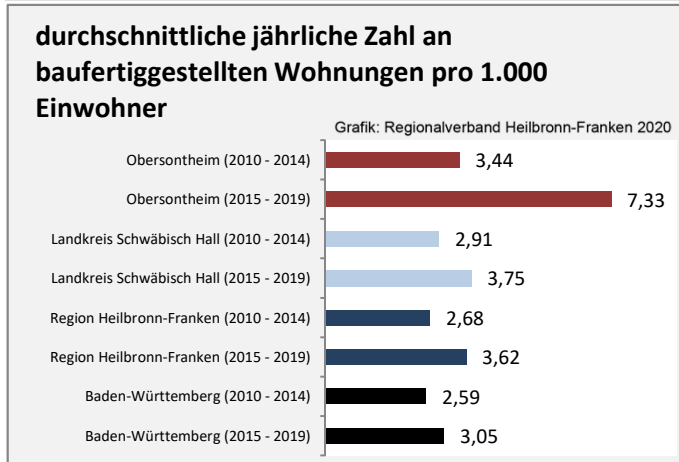
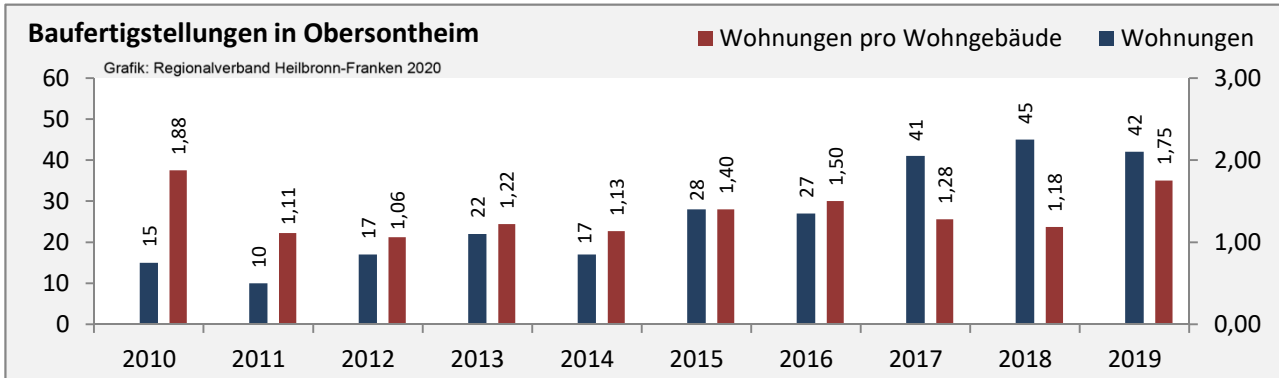
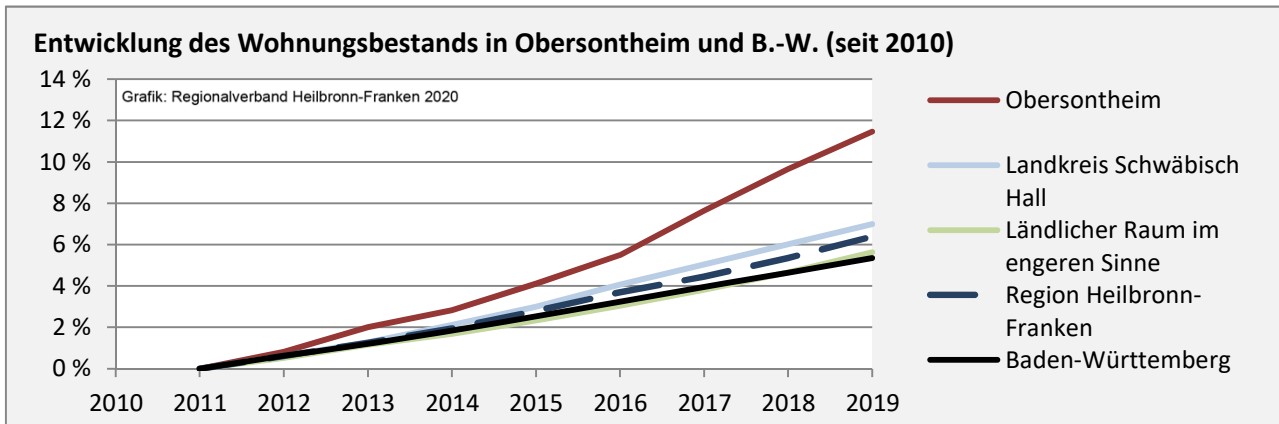
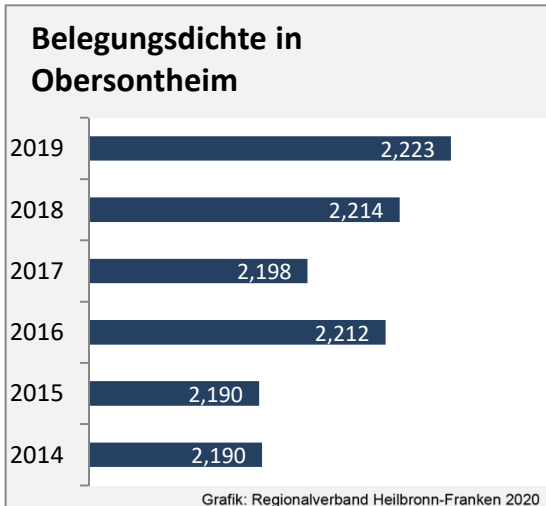
Pendlersaldo: 394



Datengrundlage: Statistik der Bundesagentur für Arbeit

Abbildungen: Regionalverband Heilbronn-Franken (keine Berücksichtigung von Werten unter 30)

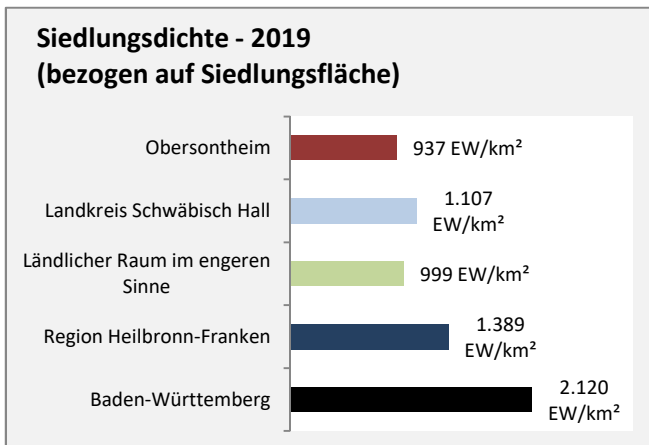
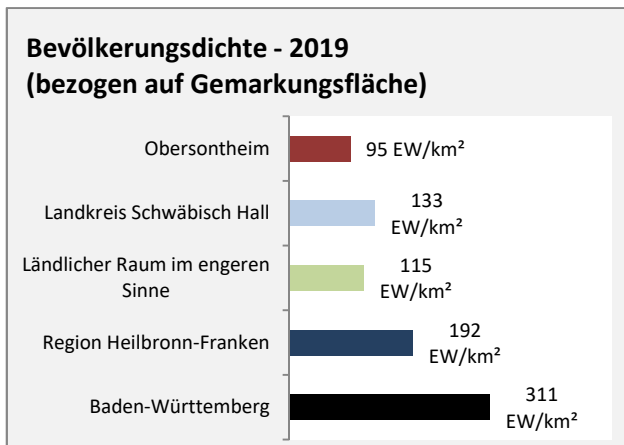
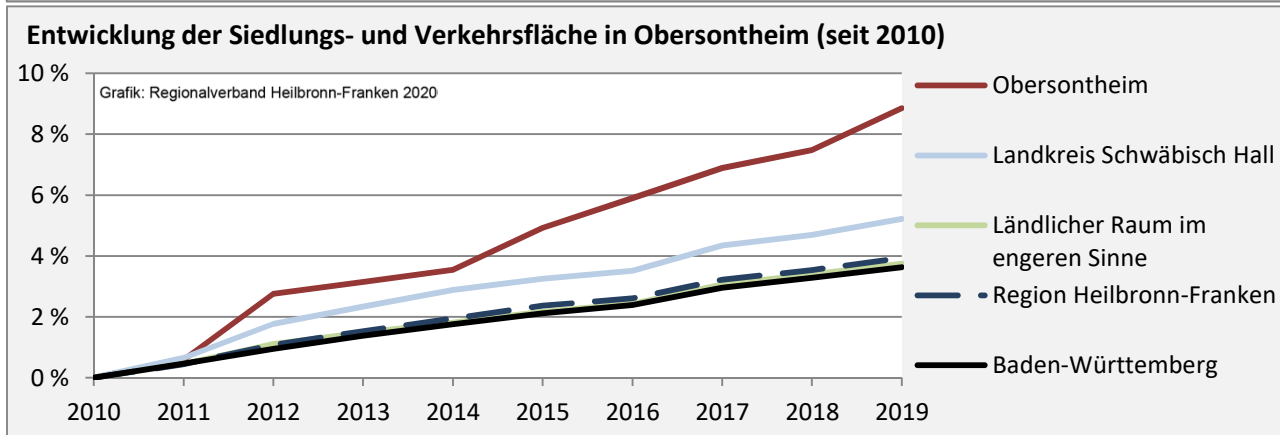
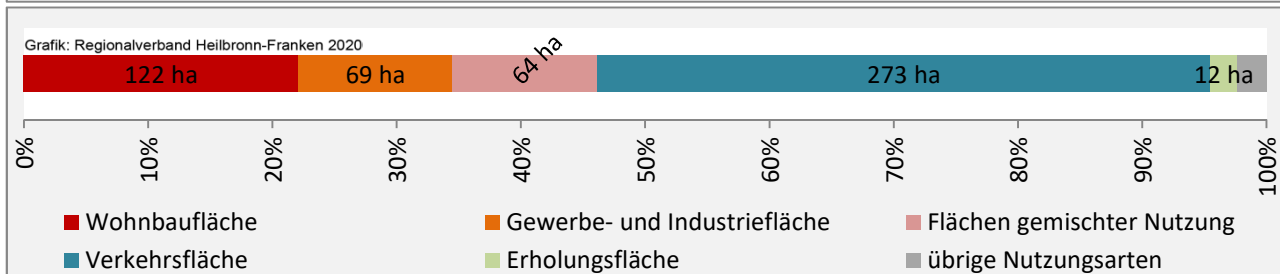
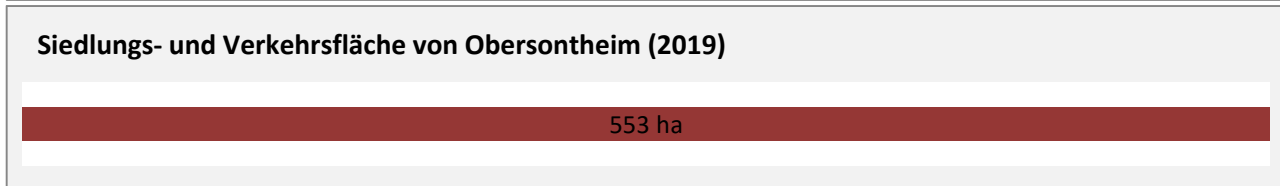
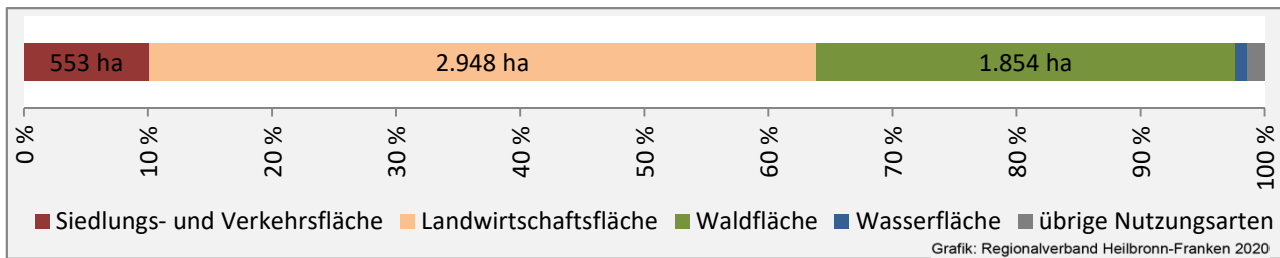
Obersontheim - Wohnungsbestand und -entwicklung



Datengrundlage: Statistisches Landesamt Baden-Württemberg (ab 2011: Zensus 2011)

Abbildungen und Berechnungen: Regionalverband Heilbronn-Franken

Obersontheim - Flächenentwicklung



Datengrundlage: Landesamt für Statistik Baden-Württemberg

Abbildungen und Berechnungen: Regionalverband Heilbronn-Franken