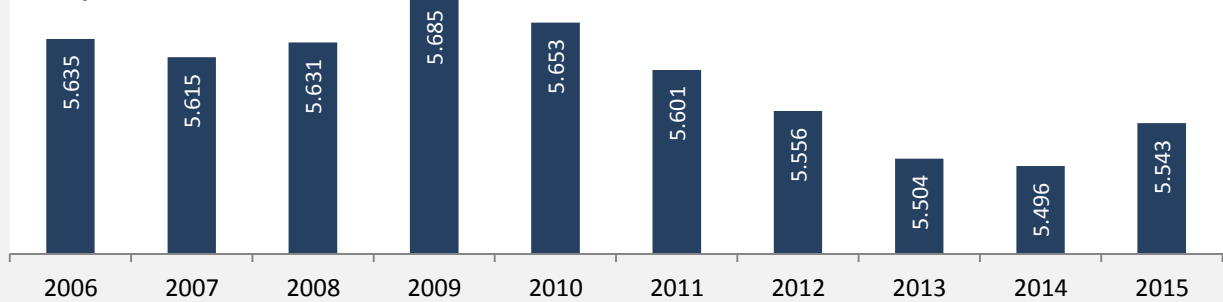


Igersheim - Bevölkerung

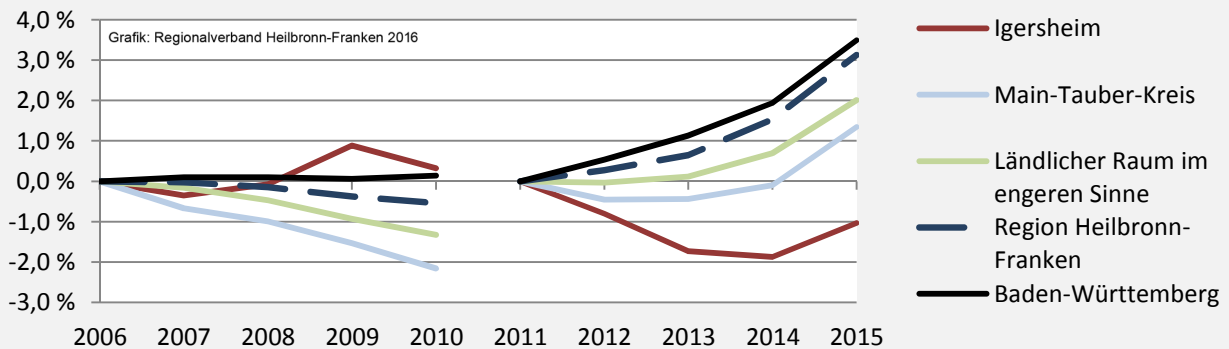
Bevölkerungsstand in Igersheim (2006 bis 2015)

Grafik: Regionalverband Heilbronn-Franken 2016

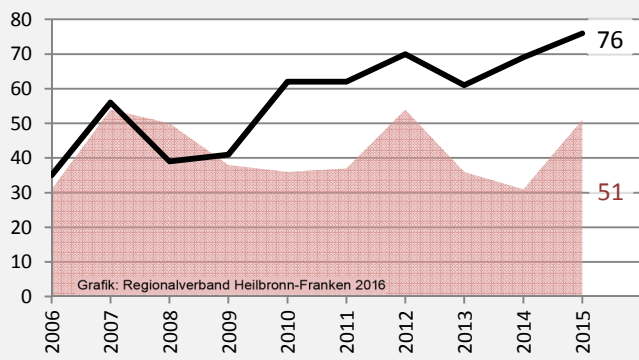


Bevölkerungsentwicklung in Igersheim (seit 2006)

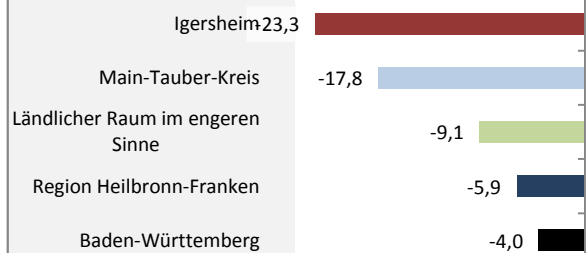
Grafik: Regionalverband Heilbronn-Franken 2016



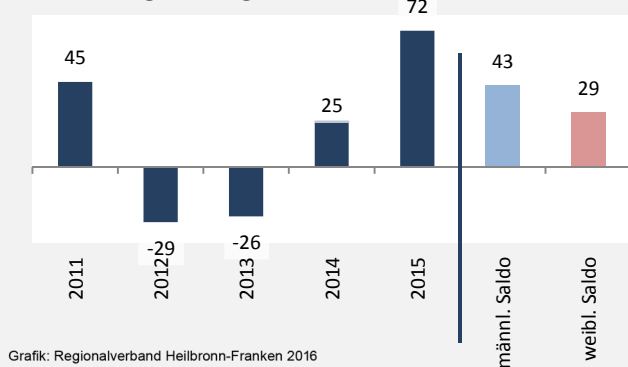
Geburten und Sterbefälle in Igersheim



5-Jahres-Wertung (2011 - 2015): natürliche Bevölkerungsentwicklung pro 1.000 Einwohner

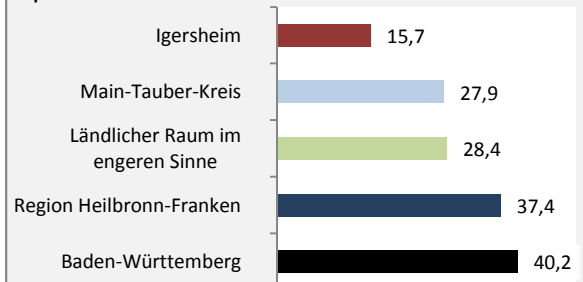


Wanderungssaldi Igersheim



Grafik: Regionalverband Heilbronn-Franken 2016

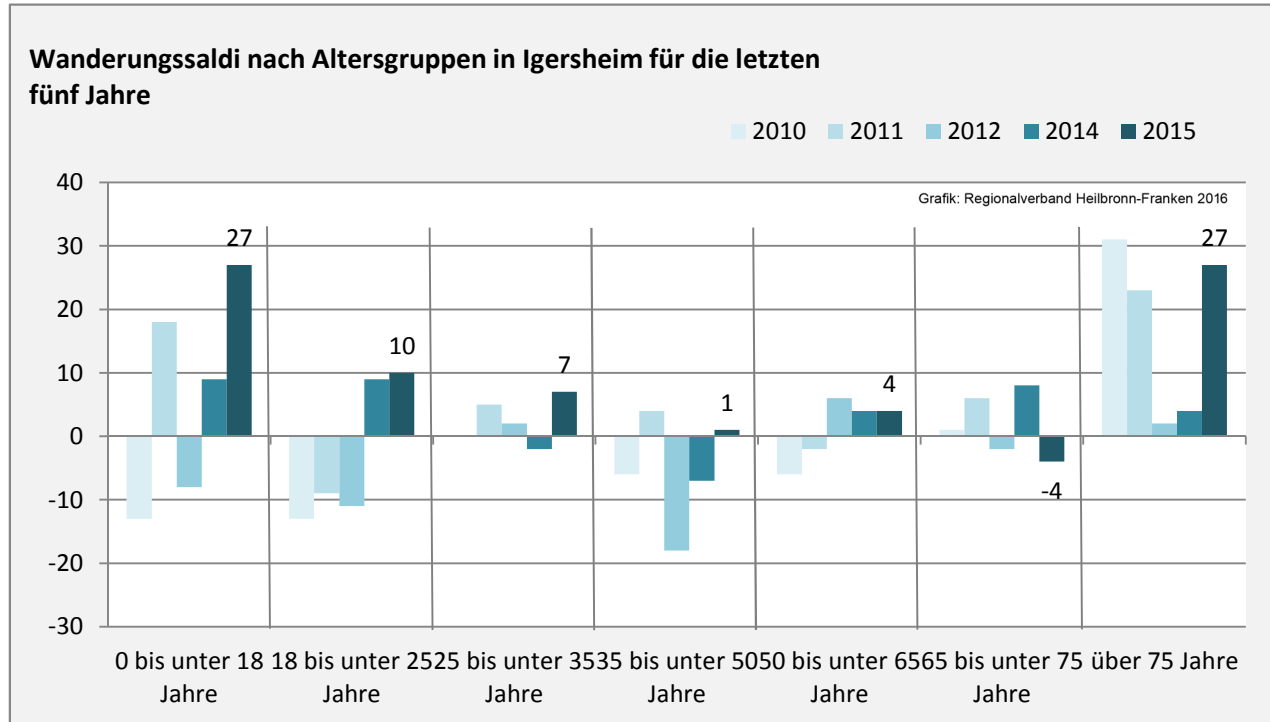
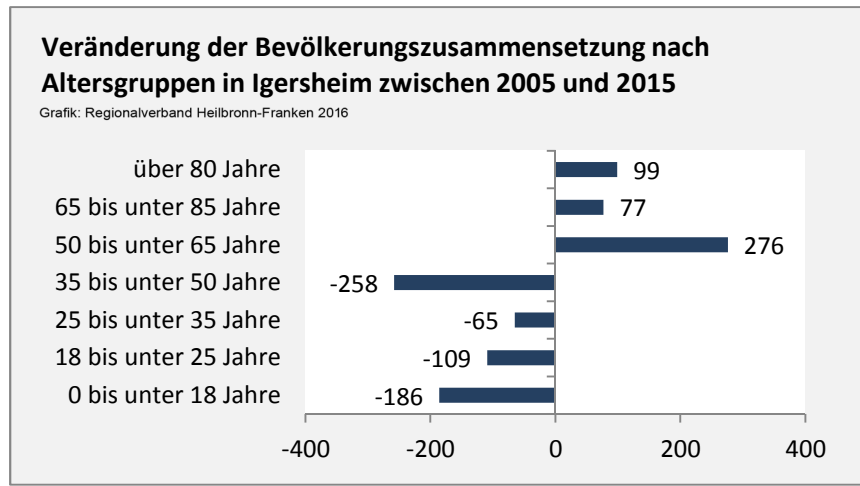
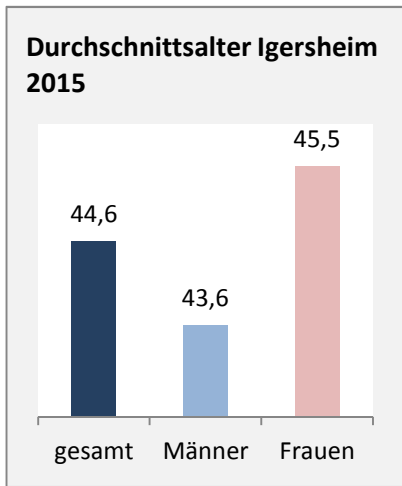
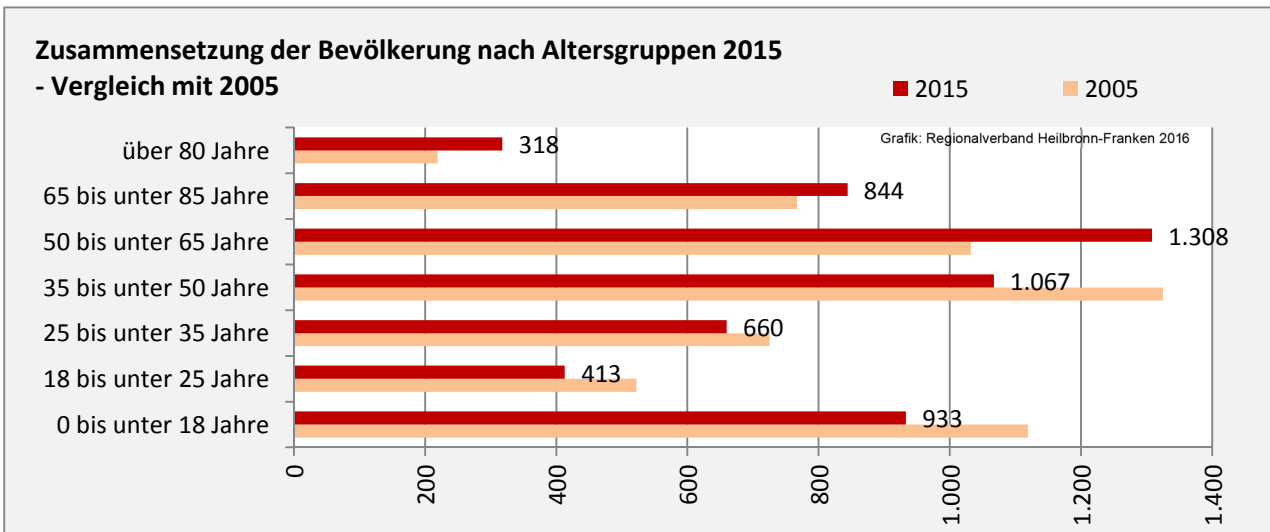
5-Jahres-Wertung (2011 - 2015): Wanderungsgewinne bzw. -verluste pro 1.000 Einwohner



Datengrundlage: Landesamt für Statistik Baden-Württemberg

Abbildungen und Berechnungen: Regionalverband Heilbronn-Franken

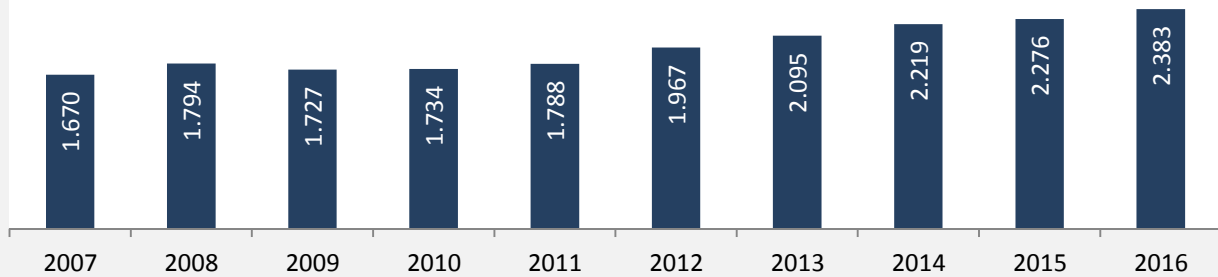
Igersheim - Bevölkerung



Igersheim - Beschäftigung

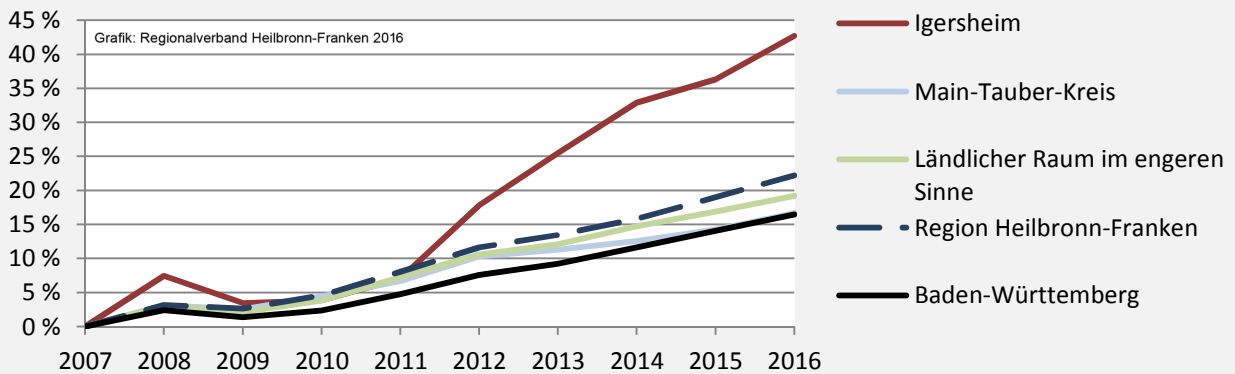
sozialvers. Beschäftigung (SvB) in Igersheim (2007 bis 2016)

Grafik: Regionalverband Heilbronn-Franken 2016

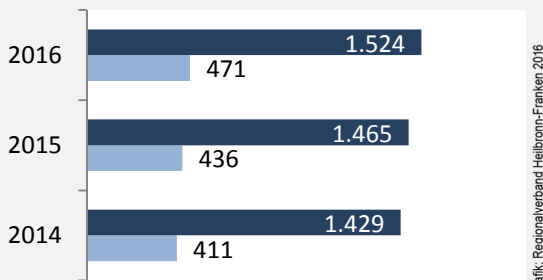


prozentuale Entwicklung der SvB in Igersheim (seit 2007)

Grafik: Regionalverband Heilbronn-Franken 2016



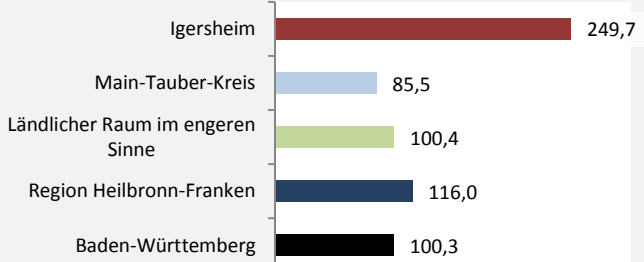
■ produzierendes Gewerbe ■ Dienstleistungen



Grafik: Regionalverband Heilbronn-Franken 2016

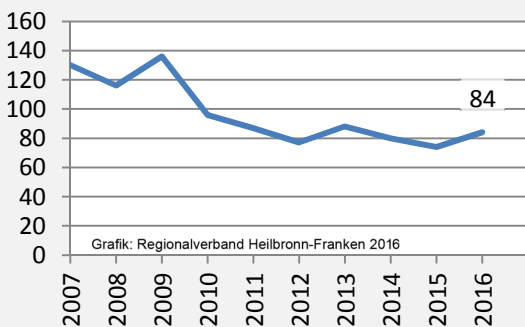
5-Jahres-Wertung (2011 bis 2016):

Beschäftigungsgewinne / -verluste pro 1.000 Beschäftigte



Grafik: Regionalverband Heilbronn-Franken 2016

Arbeitslosigkeit in Igersheim

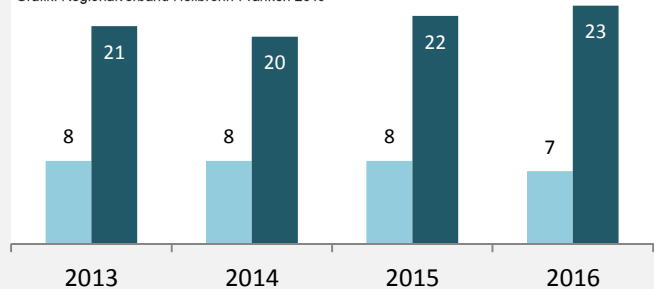


Grafik: Regionalverband Heilbronn-Franken 2016

Arbeitslosigkeit in Igersheim

■ unter 25 Jahre ■ über 55 Jahre

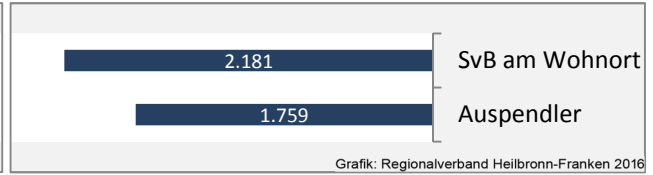
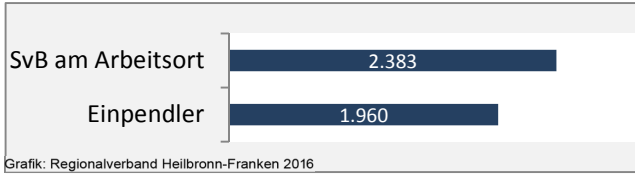
Grafik: Regionalverband Heilbronn-Franken 2016



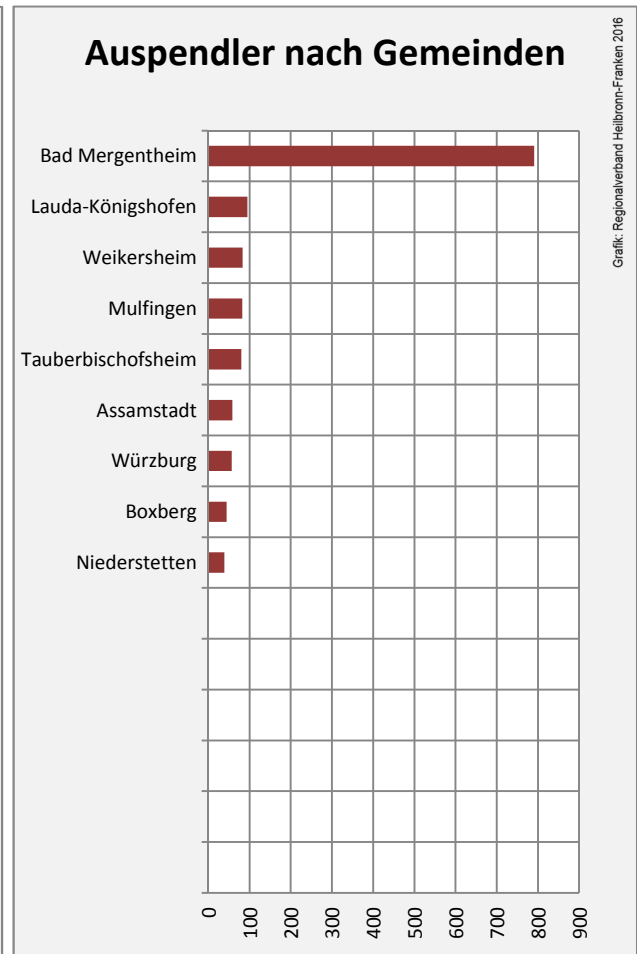
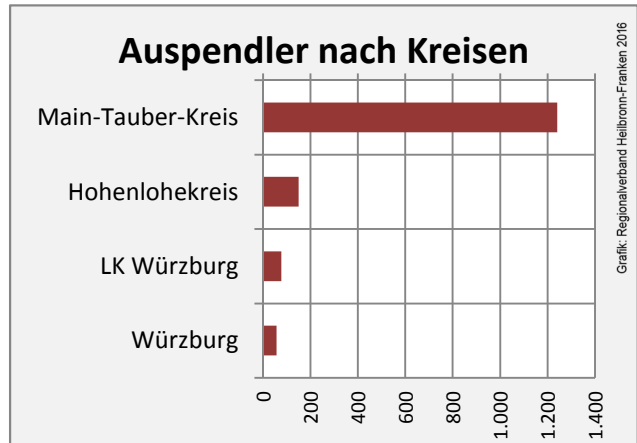
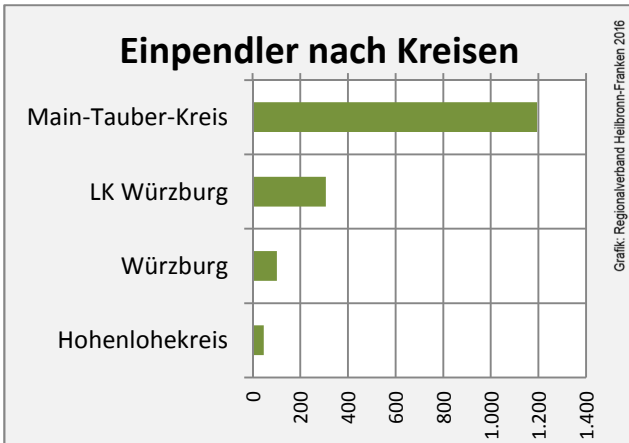
Datengrundlage: Statistik der Bundesagentur für Arbeit

Abbildungen und Berechnungen: Regionalverband Heilbronn-Franken

Igersheim - Pendlerverflechtungen 2016



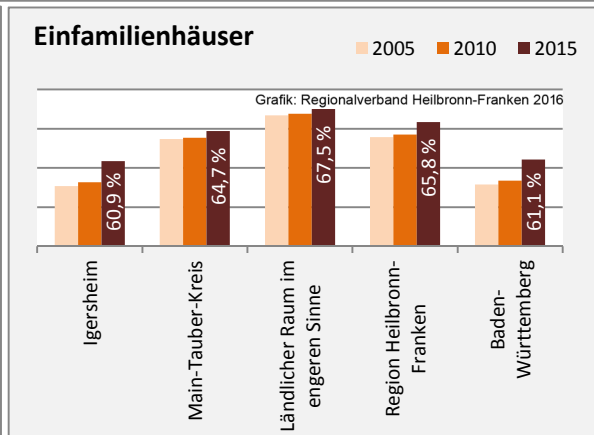
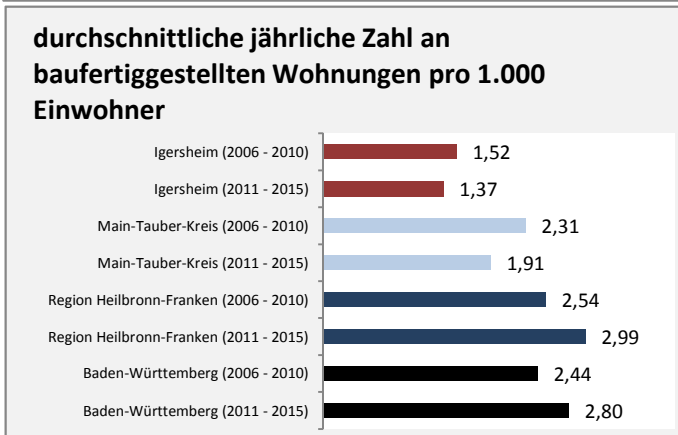
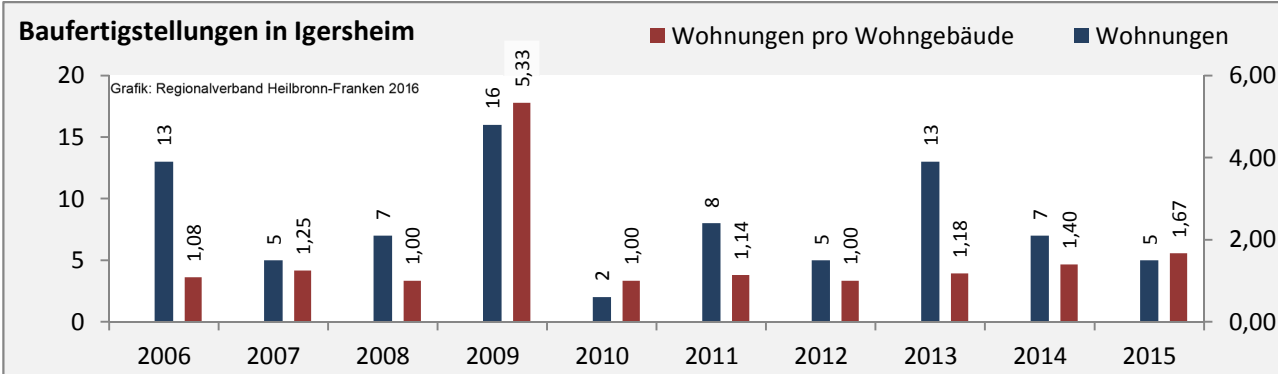
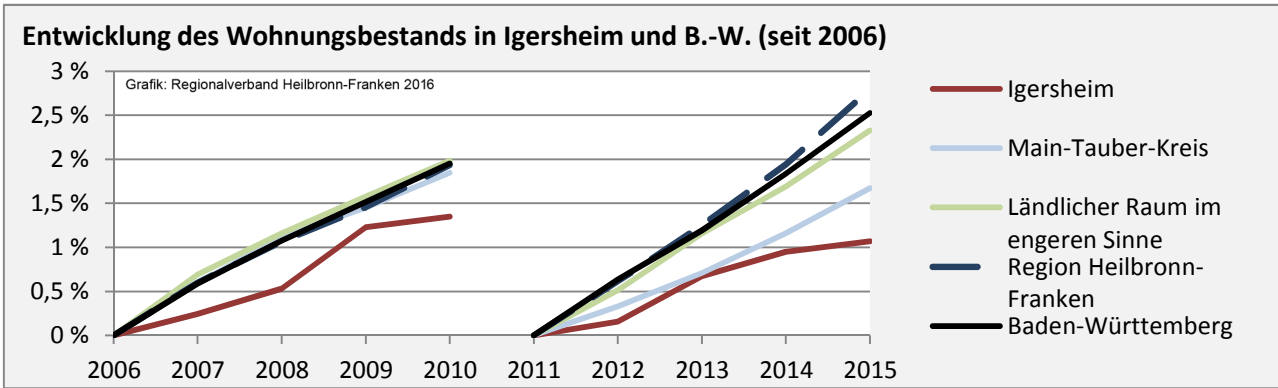
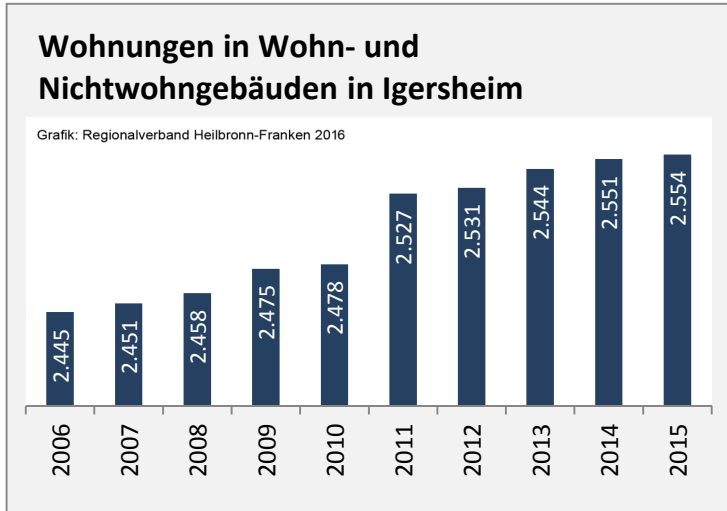
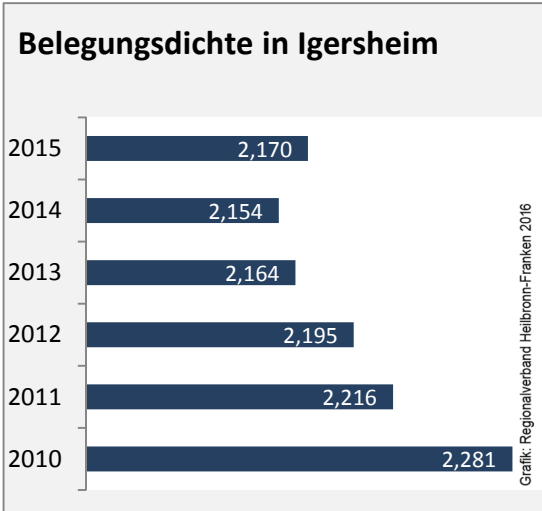
Pendlersaldo: 201



Datengrundlage: Statistik der Bundesagentur für Arbeit

Abbildungen: Regionalverband Heilbronn-Franken (keine Berücksichtigung von Werten unter 30)

Igersheim - Wohnungsbestand und -entwicklung



Datengrundlage: Statistisches Landesamt Baden-Württemberg (ab 2011: Zensus 2011)

Abbildungen und Berechnungen: Regionalverband Heilbronn-Franken

Igersheim - Flächenentwicklung

