





Regionaler Neckarpark im Heilbronner Land






Maßnahmen & Projekte

Verbesserung der Gewässerfunktion







Ökologische Gewässerentwicklung

-  Verbesserung der Durchgängigkeit der Gewässer
-  Erhöhung des Mindestwasserabflusses
-  Renaturierungsmaßnahme
-  Ökologische Auenentwicklung



Ausbau der Wasserstraße

-  Containerterminal
-  Ausbau Neckarkanal
-  Wendestelle
-  Hochwasserschutzmaßnahme
-  Schleusenausbau

Verbesserung der Erholungsinfrastruktur

-  Kanuanlegestelle
-  Radweg
-  Schiffsanlegestelle
-  Anlegestelle für Sportboote
-  Brücke für Fußgänger und Radfahrer
-  Informationsplattform



Gestaltung der Erholungsinfrastruktur

-  Verbesserung der Freiraumanbindung
-  Thermalbad, Standort unbestimmt



Integrierte Nutzungsentwicklung im Talraum

-  BUGA 2019

Ökologische Aufwertung der Kulturlandschaft

-  Aufwertung der Grünzäsur zwischen Ober- und Untereisesheim
-  Ausweitung der Steillagenbewirtschaftung am Michaelsberg
- HN 6** Projektkennziffer

Landnutzung


-  Weingarten
-  Streuobst
-  Grünland
-  Freifläche/Parkanlage
-  Wald

Siedlungsflächen

-  Siedlung Bestand
-  Siedlung Planung
-  Gewerbe Bestand
-  Gewerbe Planung

Verkehrswege


Schiene

-  Eisenbahn, Stadtbahn





Straße

-  Bundesautobahn
-  Bundesstraße
-  Landesstraße
-  Straßen Planung

Radwege


-  Radfernweg oder Radwanderweg

Gewässer

-  Strom/Kanal/Fluss/See
-  Bach
-  • 117+000 Neckarkilometrierung
-  Gemeindegrenze

0 0,25 0,5 1 1,5 2 2,5 km



Informationssystem Regionalverband Heilbronn-Franken 07/2009 

Digitales Landschaftsmodell ATKIS ® DLM25 BW ©

Digitale Topographische Karte 1 : 50.000 ©

Landesvermessungsamt Baden-Württemberg, Az.: 2851.9-1/19