


Regionaler Neckarpark im Heilbronner Land

Fluss & Gewässer





Gewässer

-  Strom/Kanal/Fluss/See
-  Deich/Damm













Gewässerstrukturgüte

-  gering verändert
-  mäßig verändert
-  deutlich verändert
-  stark verändert
-  sehr stark verändert
-  vollständig verändert
-  unbewertet



Hochwassergefährdete Gebiete

-  Gebiet für den vorbeugenden Hochwasserschutz - Vorrang-/Vorbehaltsgebiet
-  überflutetes Gebiet bei HQ 100
-  potentielle Druckwassergefährdung im Außenbereich bei HQ 100
-  potentielle Druckwassergefährdung im Innenbereich bei HQ 100

Gewässernutzung

-  Rückhaltebecken - Bestand/Geplant
-  Kläranlage
-  Anlegestelle
-  Schleuse
-  Wehr
-  Regelungsbauwerk
-  Kraftwerk
-  Hafenanlage
-  Lade-/Löschplatz
-  Direkteinleiter
-  Brauchwasserentnahme
-  Ausleitungsstelle für Wasser

Vorgeschlagene Maßnahmen für die Aufwertung von Gewässer und Aue

-  Euronatur
-  Ikone Ufer+Aue
-  Ikone Querverbau

Wasserschutzgebiet

-  Zone I
-  Zone II
-  Zone III

Landnutzung

-  Weingarten
-  Streuobst
-  Grünland
-  Wald

0 0,25 0,5 1 1,5 2 2,5 km