





Regionaler Neckarpark im Heilbronner Land

Erholung & Tourismus

Erholungsgebiete







-  Erholungswald der Waldfunktionskartierung
-  Grünfläche Bestand
-  Grünfläche Planung
-  Naherholungsbereich

Touristische Wege






Wanderwege

-  Neckarwanderweg


Regionales Freizeitradwegenetz

-  Neckartal-Radweg
-  Kocher-Jagst-Radweg
-  Salz & Sole-Radweg
-  Radweg Württemberger Weinstraße
-  Kraichgau-Hohenlohe-Weg
-  Alb-Neckar-Weg


Touristische Straßen

-  Deutsche Ferienroute Alpen-Ostsee
-  Deutsche Fachwerkstraße
-  Württemberger Weinstraße
-  Burgenstraße
-  Schwäbische Dichterstraße


Sehenswürdigkeiten und Freizeiteinrichtungen

-  Historische Gesamtanlage
-  Bedeutendes Denkmal
-  Sonstiges Denkmal
-  Wasserbauanlage
-  Siedlungsbez. Freizeiteinrichtung - bedeutend
-  Landschaftsbez. Freizeiteinrichtung - bedeutend
-  Landschaftsbezogene Freizeiteinrichtung
-  Historischer Ortsrand
-  Altwürttembergischer Landgraben
-  Altwürttemb. Landgraben - sichtbar
-  Limes
-  Römerstraße
-  Aussichtspunkt
-  Turm
-  Anlegestelle
-  Campingplatz
-  Parkplatz außerorts
-  Wanderparkplatz

Landnutzung

-  Weingarten
-  Streuobst
-  Grünland
-  Wald

Gewässer

-  Strom/Kanal/Fluss/See
-  Bach

0 0,25 0,5 1 1,5 2 2,5 km